

GEMEINDE INS
GEMEINDE MÜNTSCHEMIER

3.4

Überbauungsordnung

Abbaugelände «BIM HEILIGE BOUM» Ins und Müntschemier

Profile 1:1'000

Die Überbauungsordnung beinhaltet:
» Überbauungsplan (M. 1:1000)
» Überbauungsvorschriften
» Endgestaltungsplan

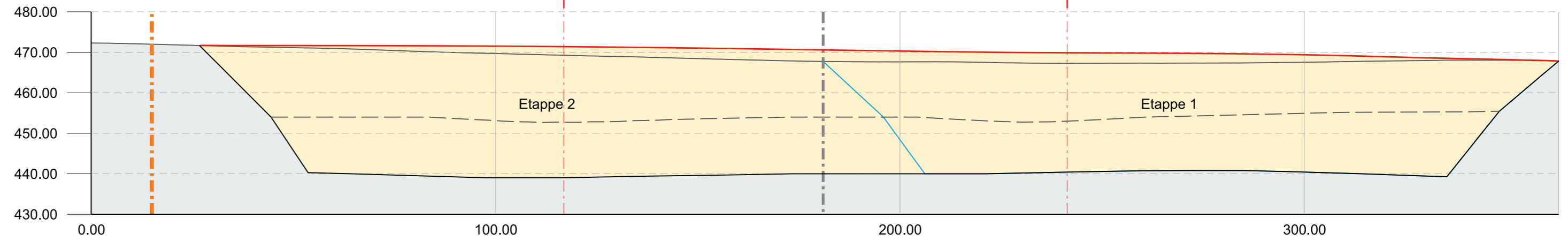
Weitere Beilagen:

» Technischer Bericht
» Gestaltungskonzept für den Endzustand

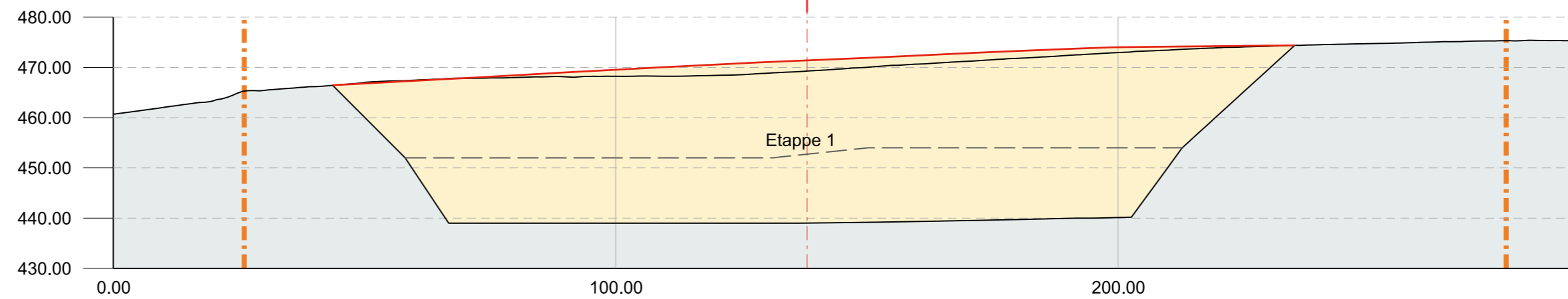
Exemplar für die Auflage

Ins / Müntschemier, 10. Januar 2022

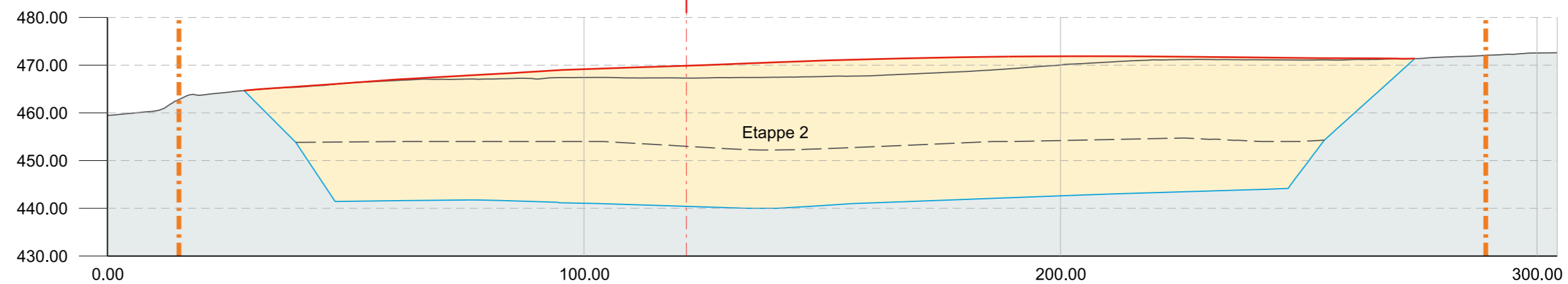
Profil A - A'



Profil B - B'



Profil C - C'



Hinweise

- Perimeter UeO
- Terrain Endgestaltung
- Terrain bestehend
- Abbausohle
- Oberkante Kies
- Lage der Profile

Datum :	10.01.2022 / BesMas
Format :	63 / 30
Datei :	1314085.6b_PO01-21.dgn
Plan Nr. :	1314085.6b

