

## 2. NACHTRÄGLICHE AUFLAGE

Einwohnergemeinde Ins

### Revision Ortsplanung

---

Publikation im Amtsblatt vom:	12. August 2020
Publikation im amtl. Anzeiger vom:	14. August 2020
nachträgliche Auflage vom:	14. August - 14. September 2020

---

Ausschnitt Zonenplan Siedlung  
1:2500

August 2020

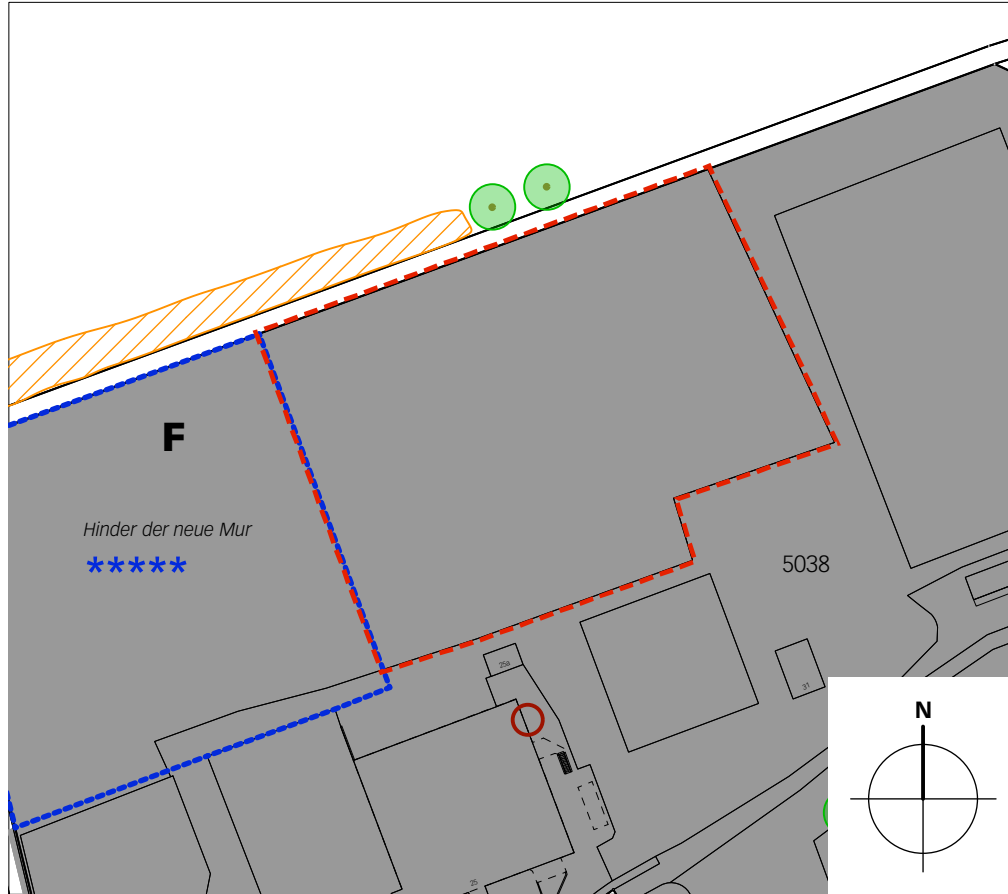
Aufträge aktuell/Ins/OP-Revision 04596/  
4\_Resultate/Pläne/4596\_ZP\_200806\_GE/jm

---

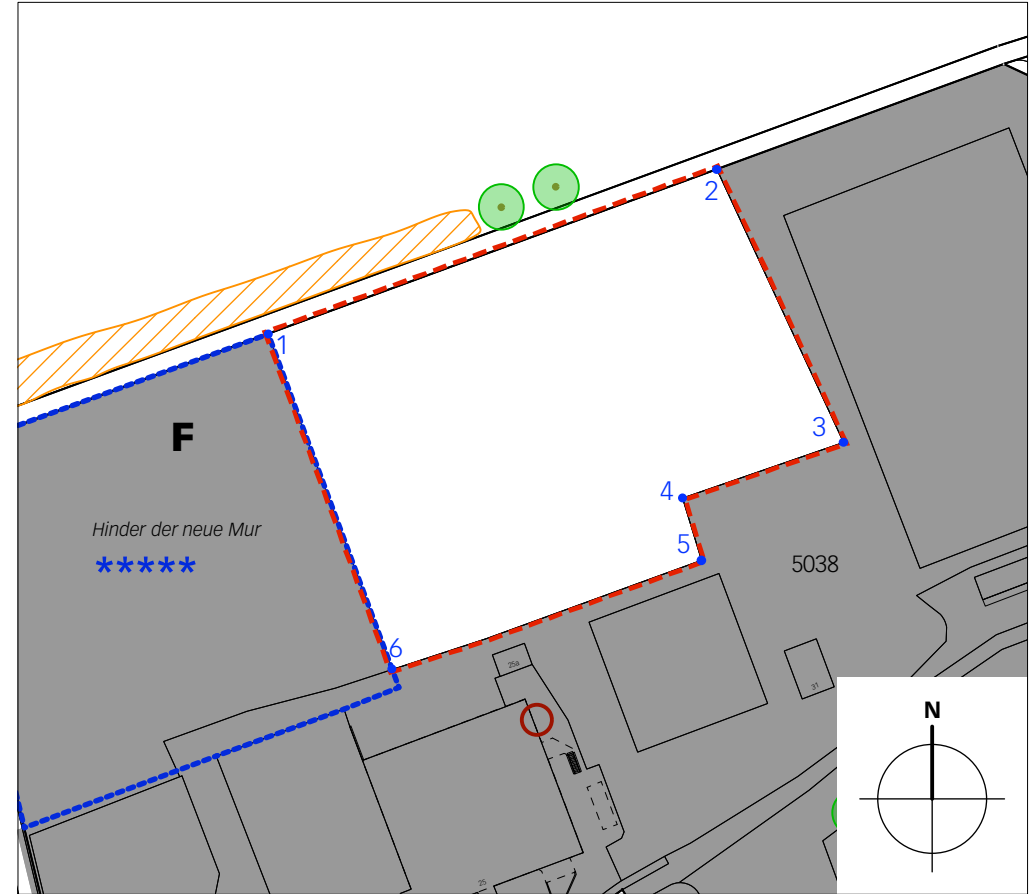
## 2. nachträgliche Auflage

Änderung Zonenplan Siedlung; Masstab 1:2500

Beschlussfassung, Gemeindeversammlung vom 14.06.2019







Nachträgliche Änderung



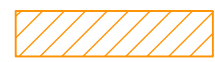

### Legende

#### Inhalte:

-  Perimeter der Zonenplananpassung
-  Zone für öffentliche Nutzung ZÖN
-  Landwirtschaftszone LWZ

 besonders hohe Nutzungsdichte  
gem. Art. 221 Abs. 4 GBR

#### Hinweis:

-  artenreiches Naturgrünland; Böschungen/Stufenraine
-  markanter Einzelbaum

Differenz: 11'671m<sup>2</sup>

#### Koordinatenliste

Ecke	E	N
1	2575178.92	1206577.40
2	2575297.61	1206620.92
3	2575331.13	1206548.69
4	2575288.55	1206533.96
5	2575293.52	1206517.50
6	2575211.69	1206488.80