

2. NACHTRÄGLICHE AUFLAGE

**Einwohnergemeinde Ins**

**Revision Ortsplanung**

---

Publikation im Amtsblatt vom: 12. August 2020  
Publikation im amtl. Anzeiger vom: 14. August 2020  
nachträgliche Auflage vom: 14. August - 14. September 2020

---

Ausschnitt Zonenplan Naturgefahren,  
Gewässerraum und Archäologie

Die 2. nachträgliche Auflage:  
• Änderung 1 «Rimmerzbach»  
• Änderung 2 «Rundikanal»  
• Änderung 3 «Neuhofkanal»  
• Änderung 4 «Rötschbach»

August 2020

[ins/op-revision/4/pläne/4596\\_ZP\\_200806/kw/jm](https://www.ins.ch/ins/op-revision/4/pläne/4596_ZP_200806/kw/jm)

---



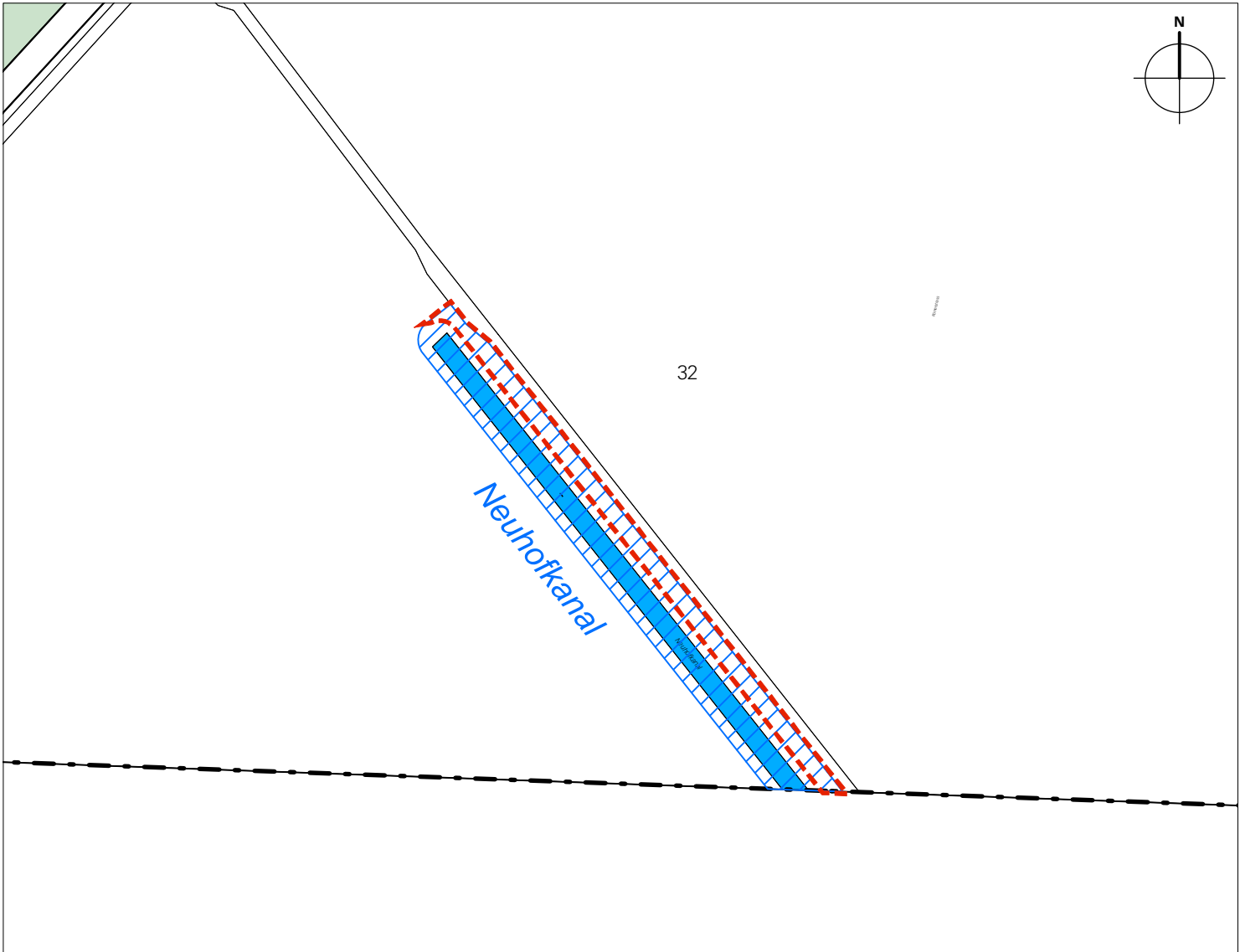







Nachträgliche Änderung im Zonenplan Naturgefahren, Gewässerraum und Archäologie (nur Gewässerraum dargestellt)

Änderung 3 «Neuhofkanal»; Massstab 1:2'000

alter Zustand: Stand Beschlussfassung Gemeindeversammlung vom 19.06.2019

neuer Zustand: Stand nachträgliche Änderung



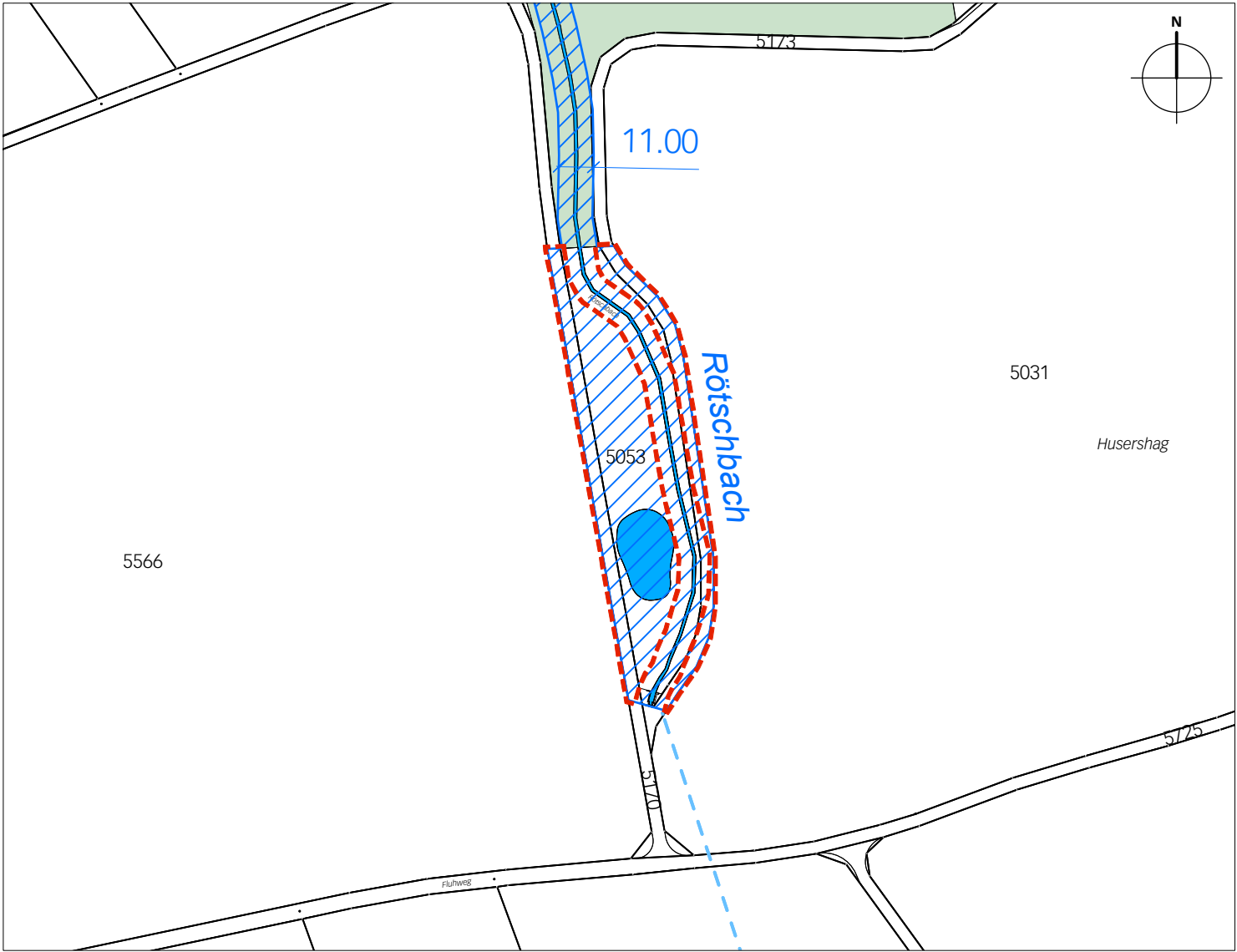
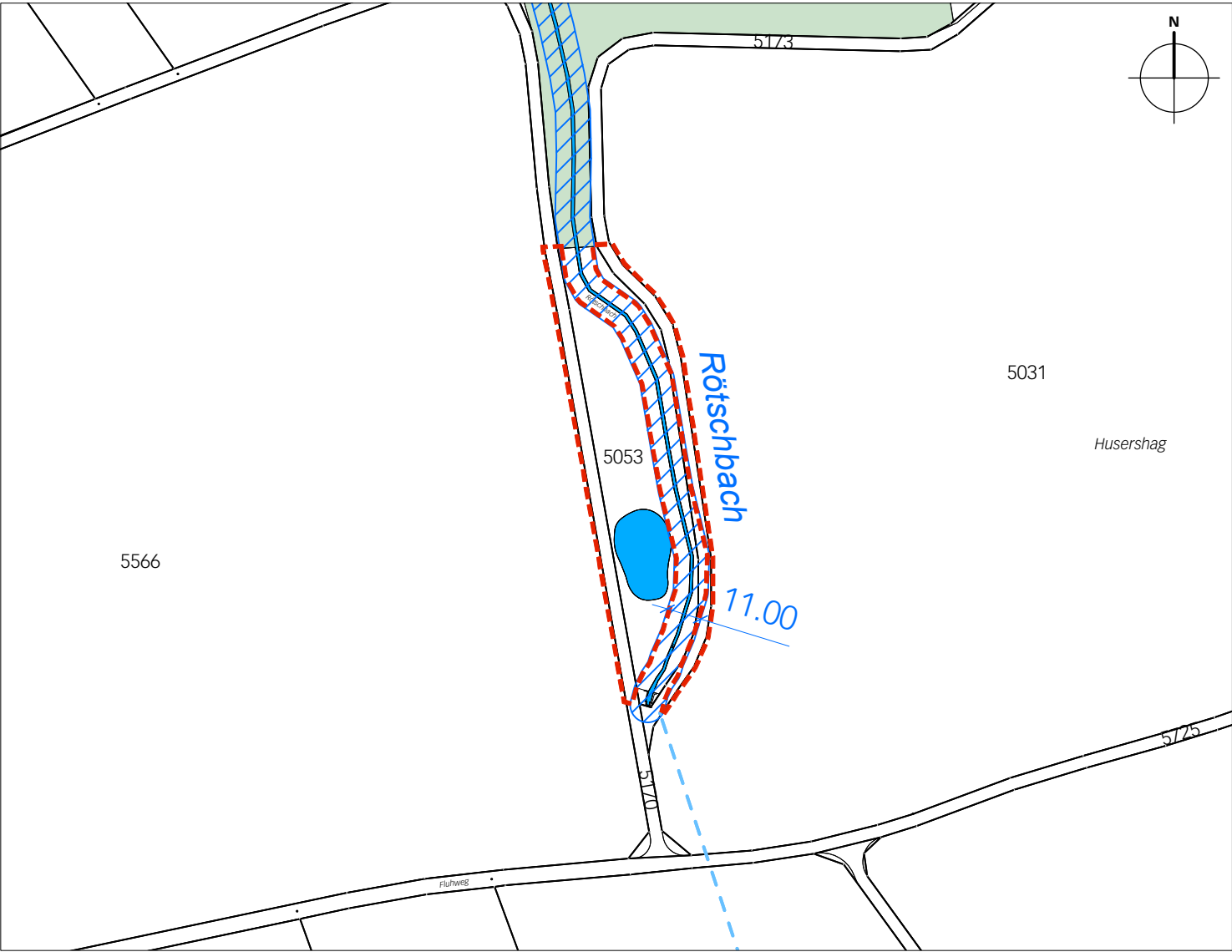
- Legende**
-  Perimeter der Zonenplanänderung
  - Inhalte:**
    -  Gewässerraum (Korridor)
  - Hinweise:**
    -  Wald
    -  Gewässer offen / eingedolt (gemäss amtlicher Vermessung)
    -  Gemeindegrenze







Nachträgliche Änderung im Zonenplan Naturgefahren, Gewässerraum und Archäologie (nur Gewässerraum dargestellt)

Änderung 4 «Rötschbach»; Massstab 1:2'000

alter Zustand: Stand Beschlussfassung Gemeindeversammlung vom 19.06.2019

neuer Zustand: Stand nachträgliche Änderung



- Legende**
-  Perimeter der Zonenplanänderung
  - Inhalte:**
  -  Gewässerraum (Korridor)
  - Hinweise:**
  -  Wald
  -  Gewässer offen / eingedolt (gemäss amtlicher Vermessung)
  -  Gewässer offen / eingedolt / unbekannt (gemäss Gewässernetz GNBE)
  -  Gemeindegrenze