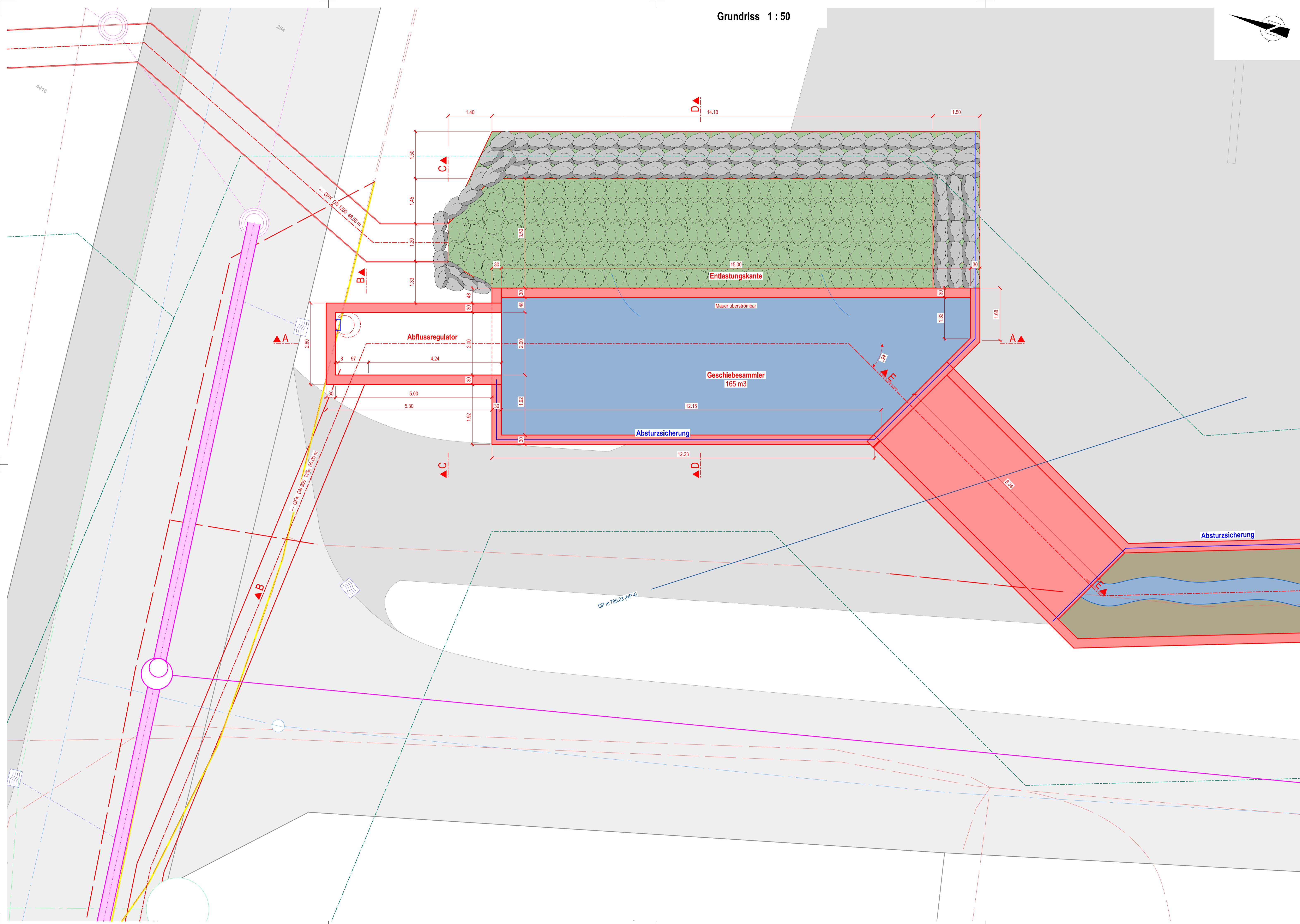
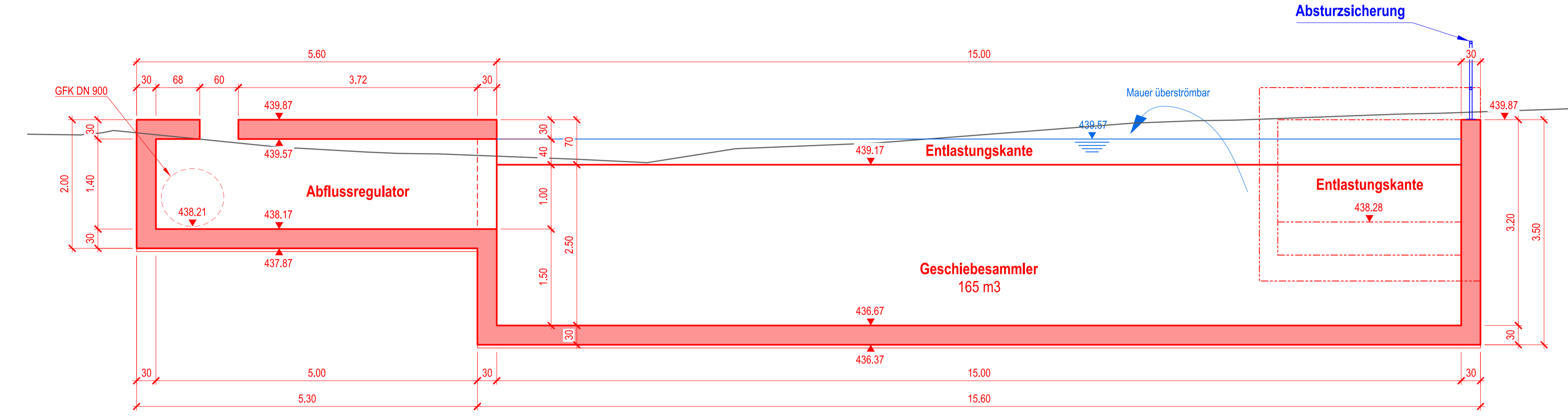


Grundriss 1 : 50

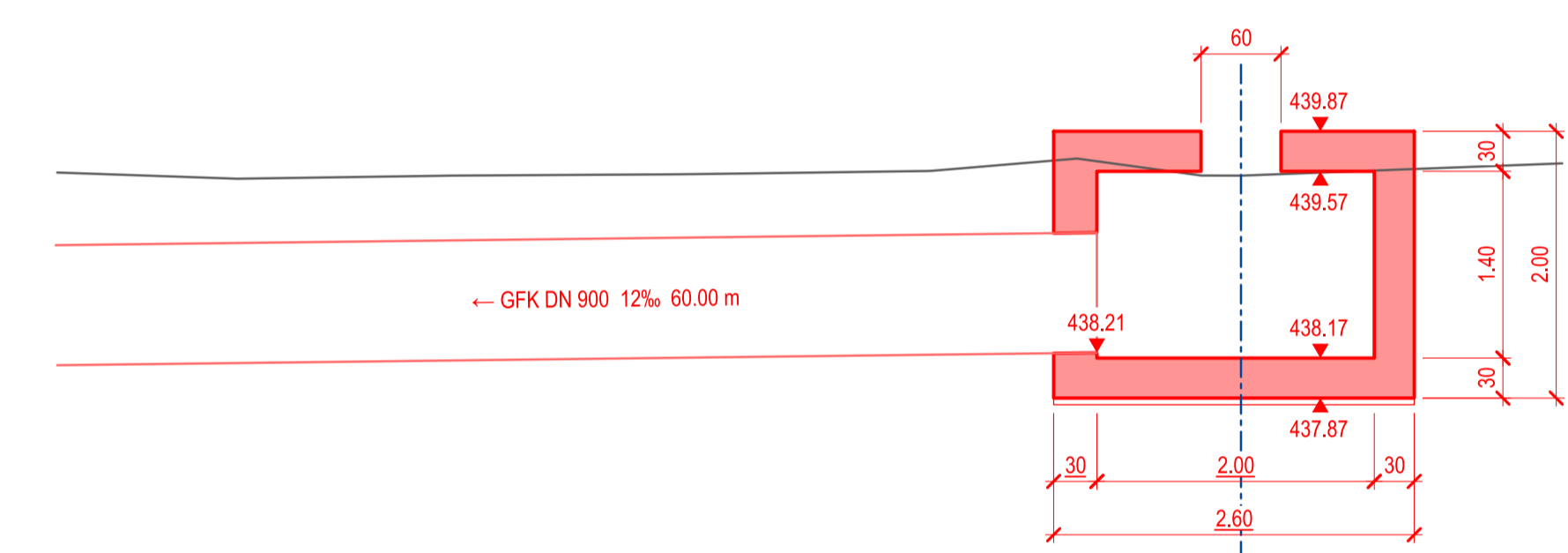


Schnitt A - A 1:50



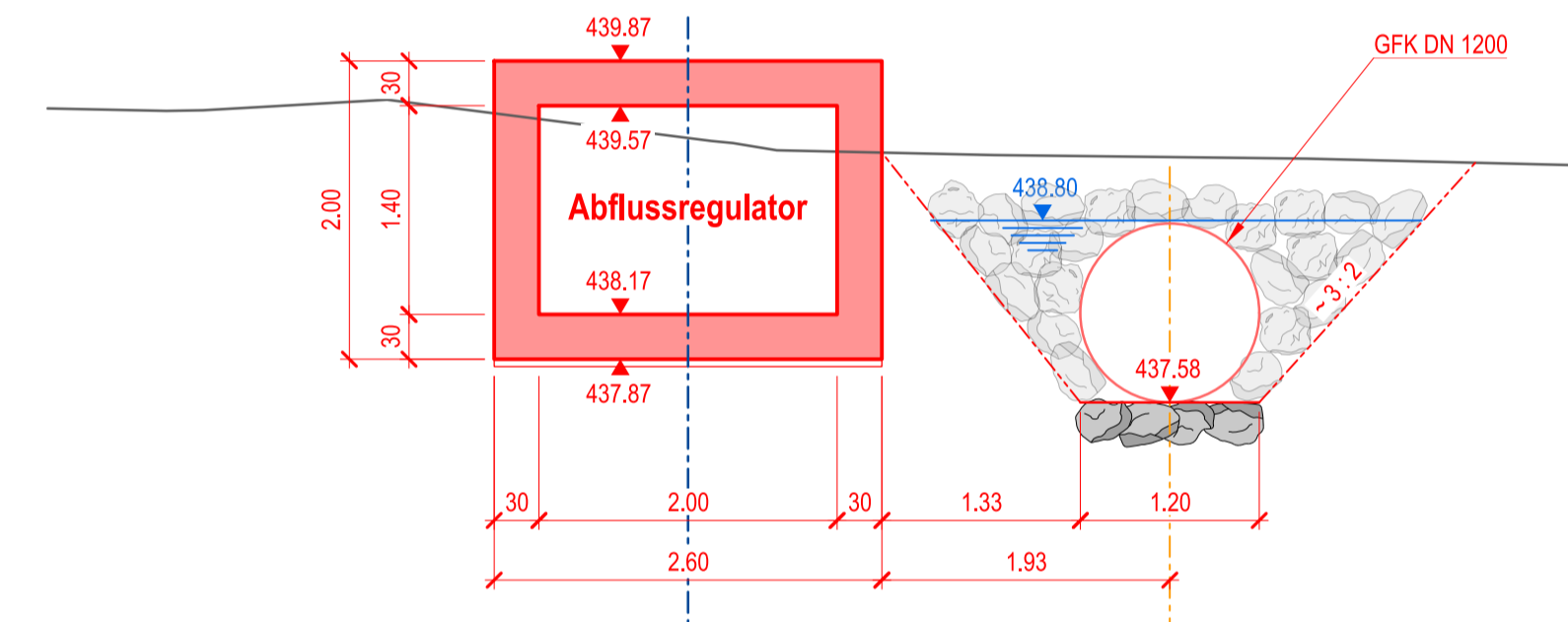
Horizont = 434.00 m ü. M.

Längsschnitt B - B 1:50



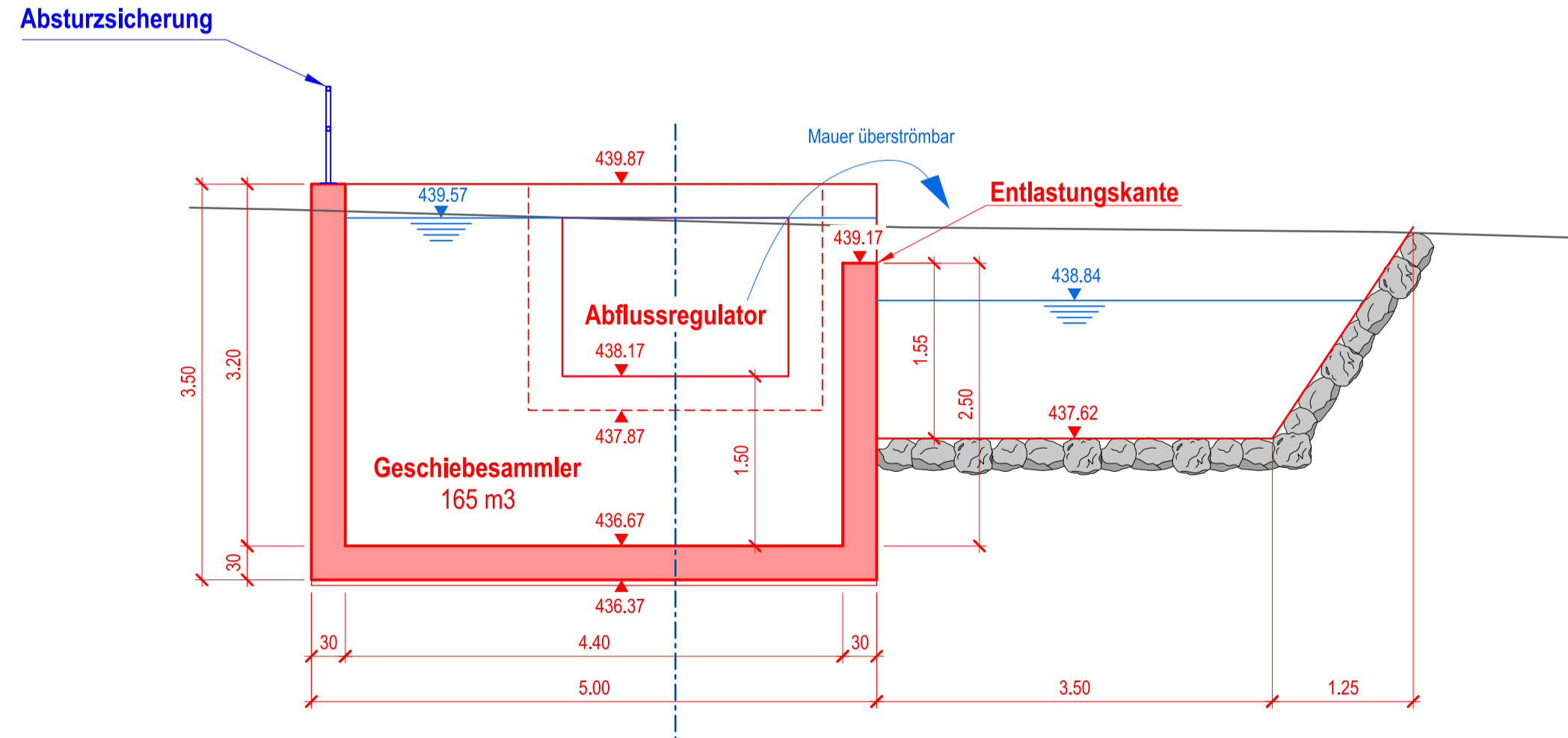
Horizont = 434.00 m ü. M.

Schnitt C - C 1:50



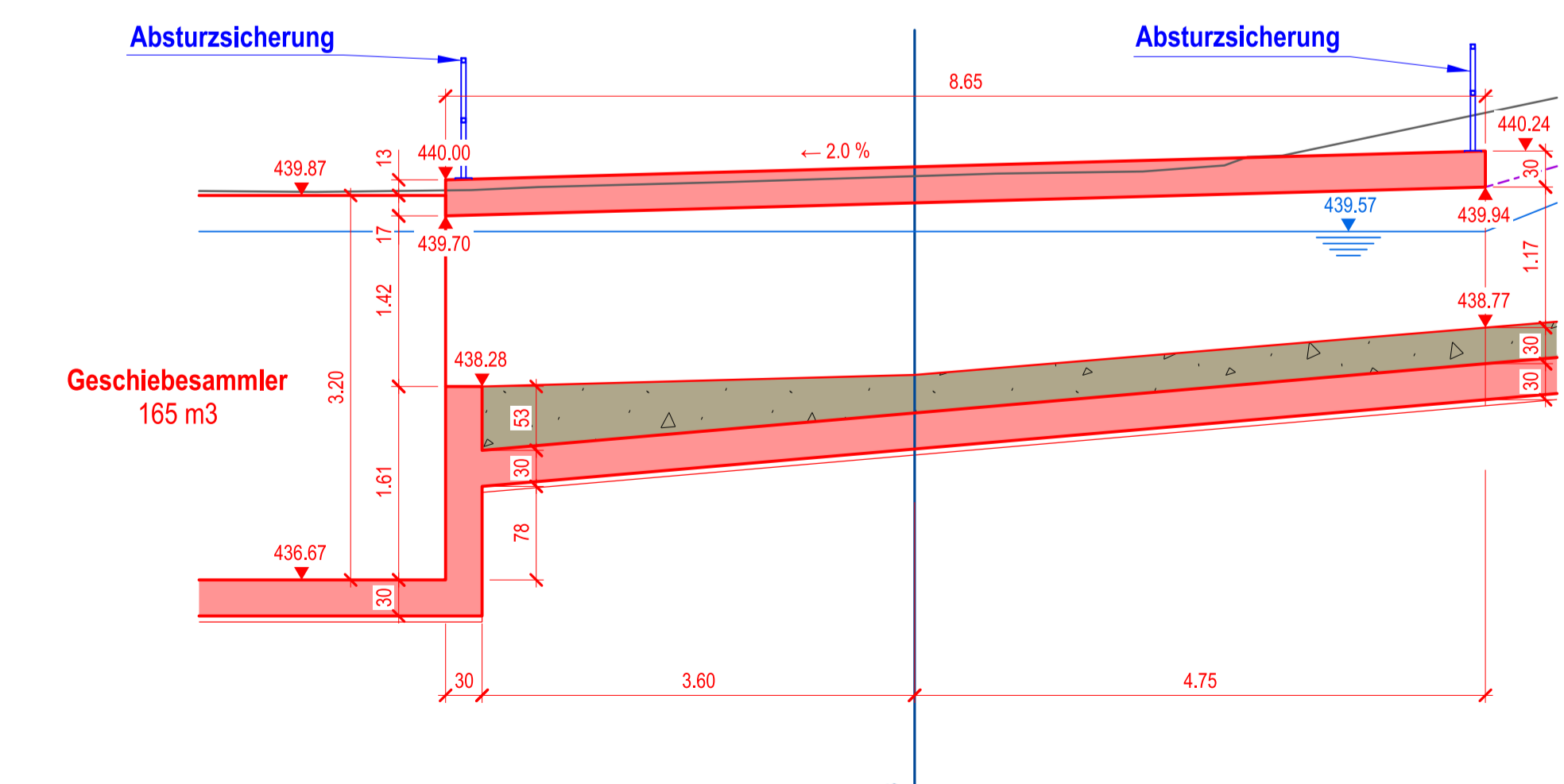
Horizont = 434.00 m ü. M.

Schnitt D - D 1:50



Horizont = 434.00 m ü. M.

Schnitt E - E 1:50



Horizont = 434.00 m ü. M.

Revisionen	Datum	Gez.	Gep.	Vierkt
- Erstellt	13.05.2022	caayhans	stfa	ofa
A				
B				
C				



Oberingenieur III  
 Tiefbauamt  
 des Kantons Bern

Ille aménagement d'ingénieur en chef  
 Office des ponts et  
 chaussées  
 du canton de Berne

Wasserbauplan  
 Beilage 2.4-5

Gemeinde	Ins	Datum Dossier	13.05.2022
Erfüllungsbehörde	Gemeinde Ins	Revisiert	
Gewässername	Dorfbach	Projektnummer	20389
Plan-Nr.	20389.33_905	Plandatum	13.05.2022
		Format	60 x 168

Wasserbauplan Dorfbach, Ins

Bauprojekt

Unterlage: Detailplan Geschiebesammler /  
 Entlastungsbauwerk 1 : 50

Teilaufgabe

Projektleitende  
**Gruner Schweiz AG**  
 Industriestrasse 1  
 CH-3052 Zollikofen  
 T +41 31 544 24 24  
 zollikofen@gruner.ch

Wasserbauplan genehmigung: