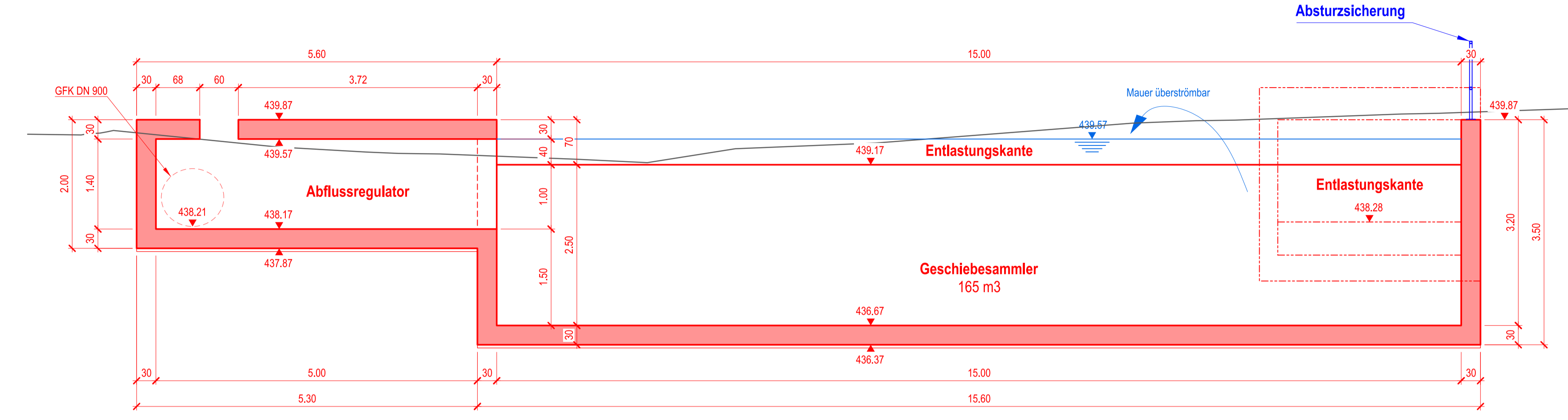
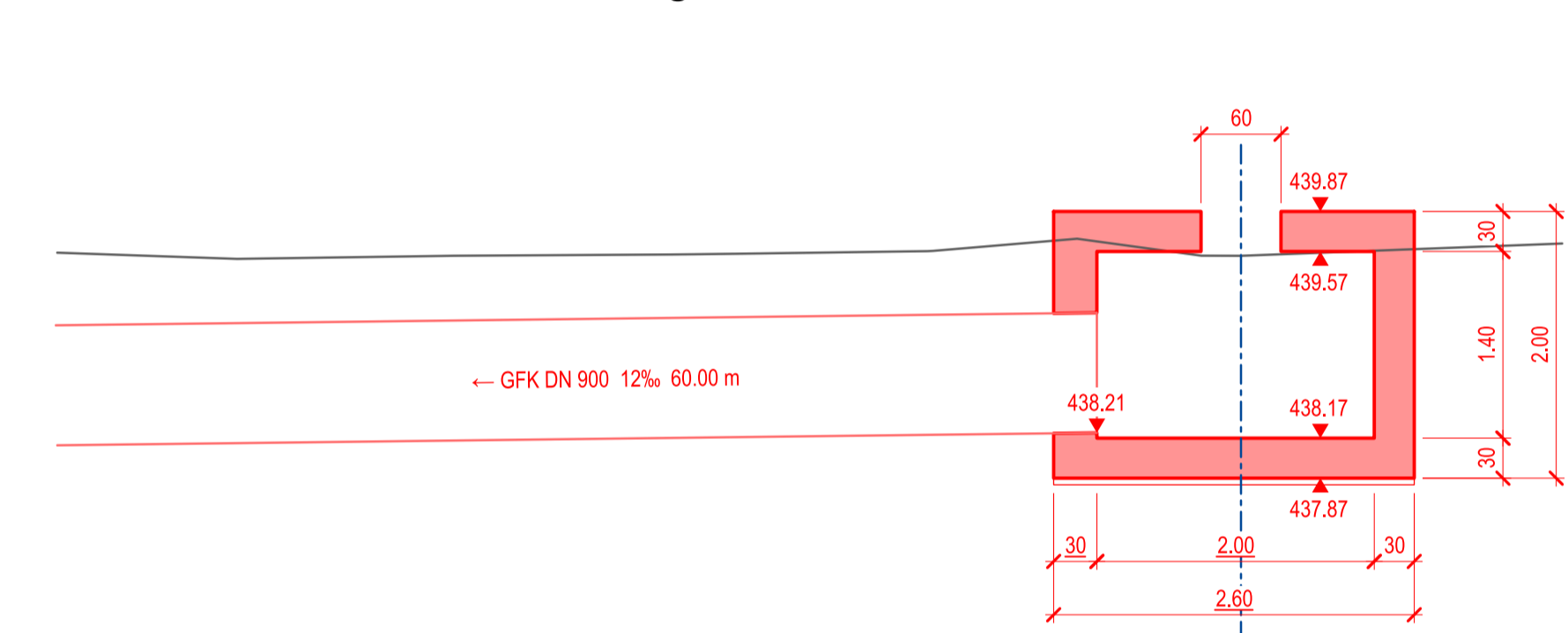


Schnitt A - A 1:50



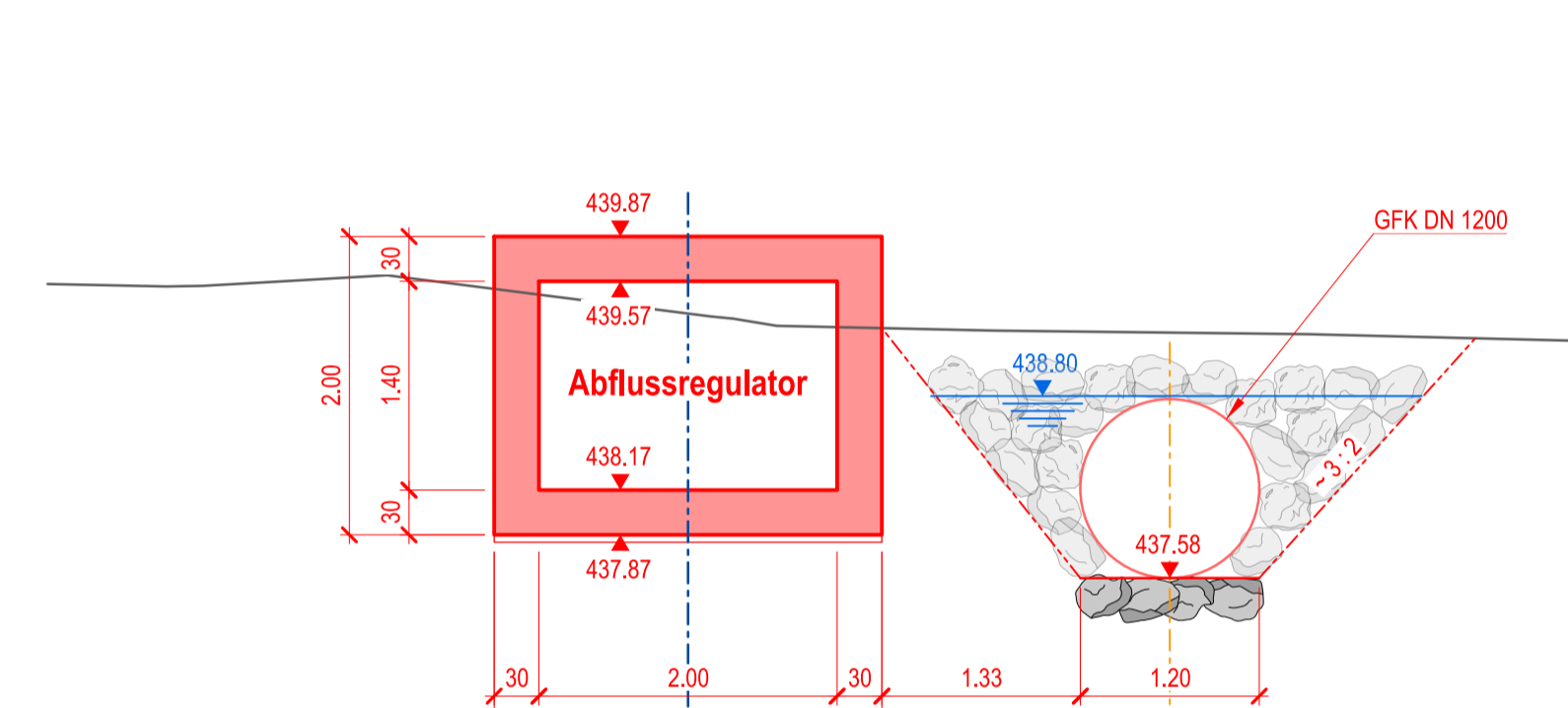
Horizont = 434.00 m ü. M.

Längsschnitt B - B 1:50



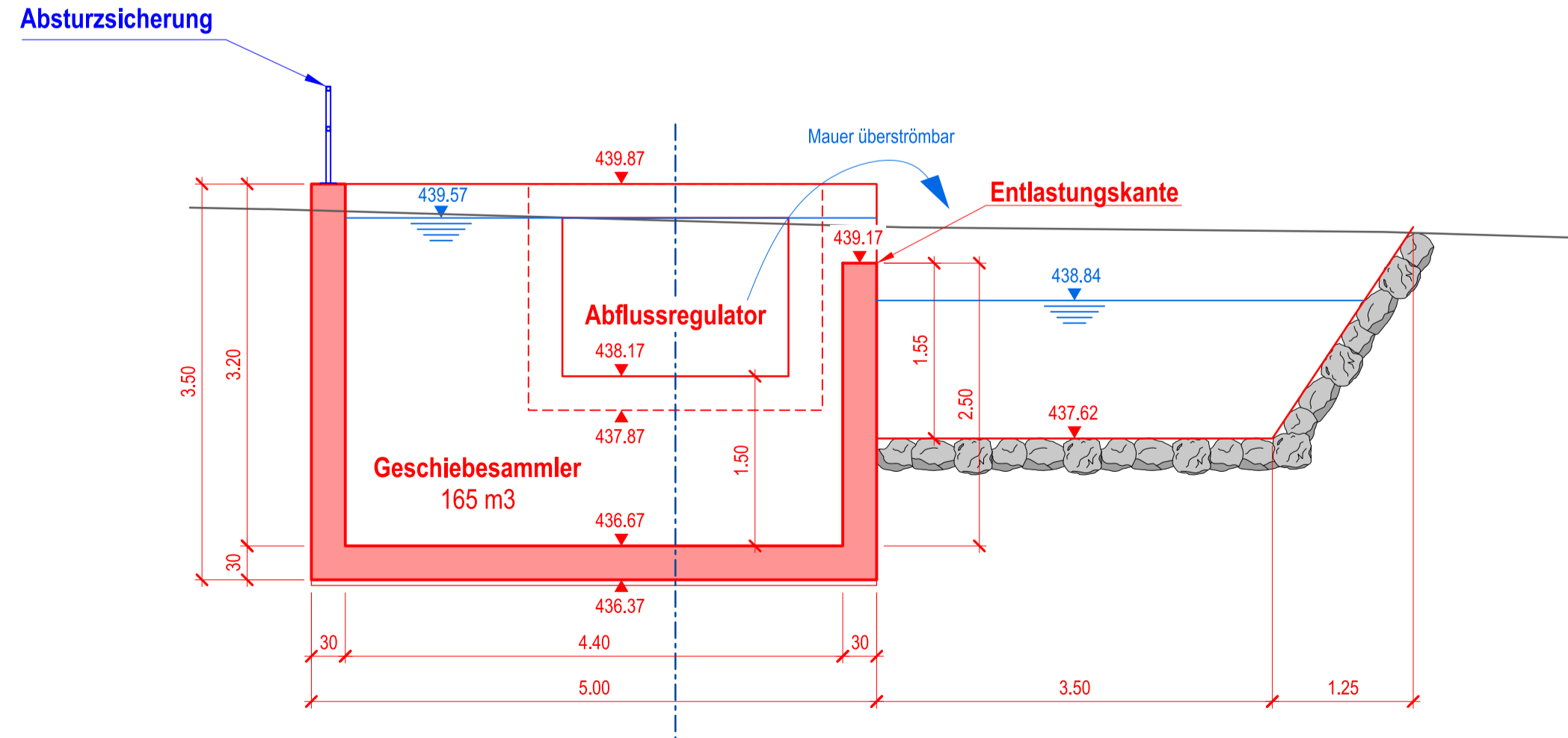
Horizont = 434.00 m ü. M.

Schnitt C - C 1:50



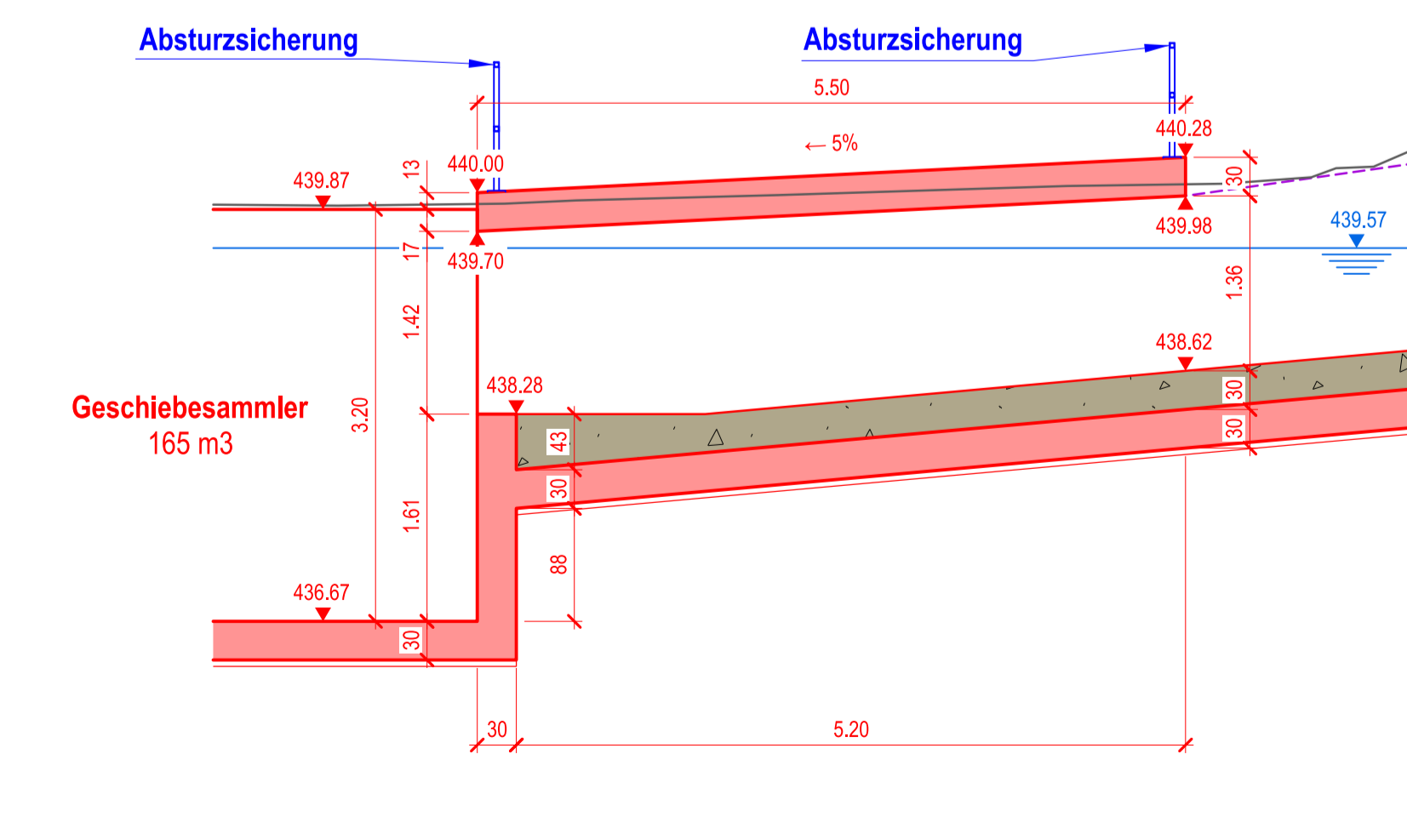
Horizont = 434.00 m ü. M.

Schnitt D - D 1:50



Horizont = 434.00 m ü. M.

Schnitt E - E 1:50



Horizont = 434.00 m ü. M.

Revisionen	Datum	Gez.	Gep.	Visiert
- Erstellt	26.03.2020	fab	fas	dzs
A				
B				
C				



Oberingenieurin III  
Tiefbauamt  
des Kantons Bern

Ille aménagement  
d'ingénieur en chef  
Office des ponts et  
chaussées  
du canton de Berne

Wasserbauplan  
Beilage 2.4-5

Gemeinde	Ins	Datum Dossier	12.08.2020
Erfüllungsverpflichtiger	Gemeinde Ins	Revisiert	
Gewässernummer	73321	Projektnummer	20389
Gewässer	Dorfbach	Plandatum	12.08.2020
Plan-Nr.	20389_33_905	Format	60 x 168

Wasserbauplan Dorfbach, Ins

Bauprojekt

**Auflage**

Unterlage: Detailplan Geschlebesammler /  
Entlastungsbauwerk 1 : 50

Projektleitende  
**Basler Hofmann**  
Ingenieur, Planer und Berater  
Königsplatz 2, 3005 Biel/Bienne  
T +41 31 544 24 24  
www.baslerhofmann.ch

Wasserbauplan genehmigung :