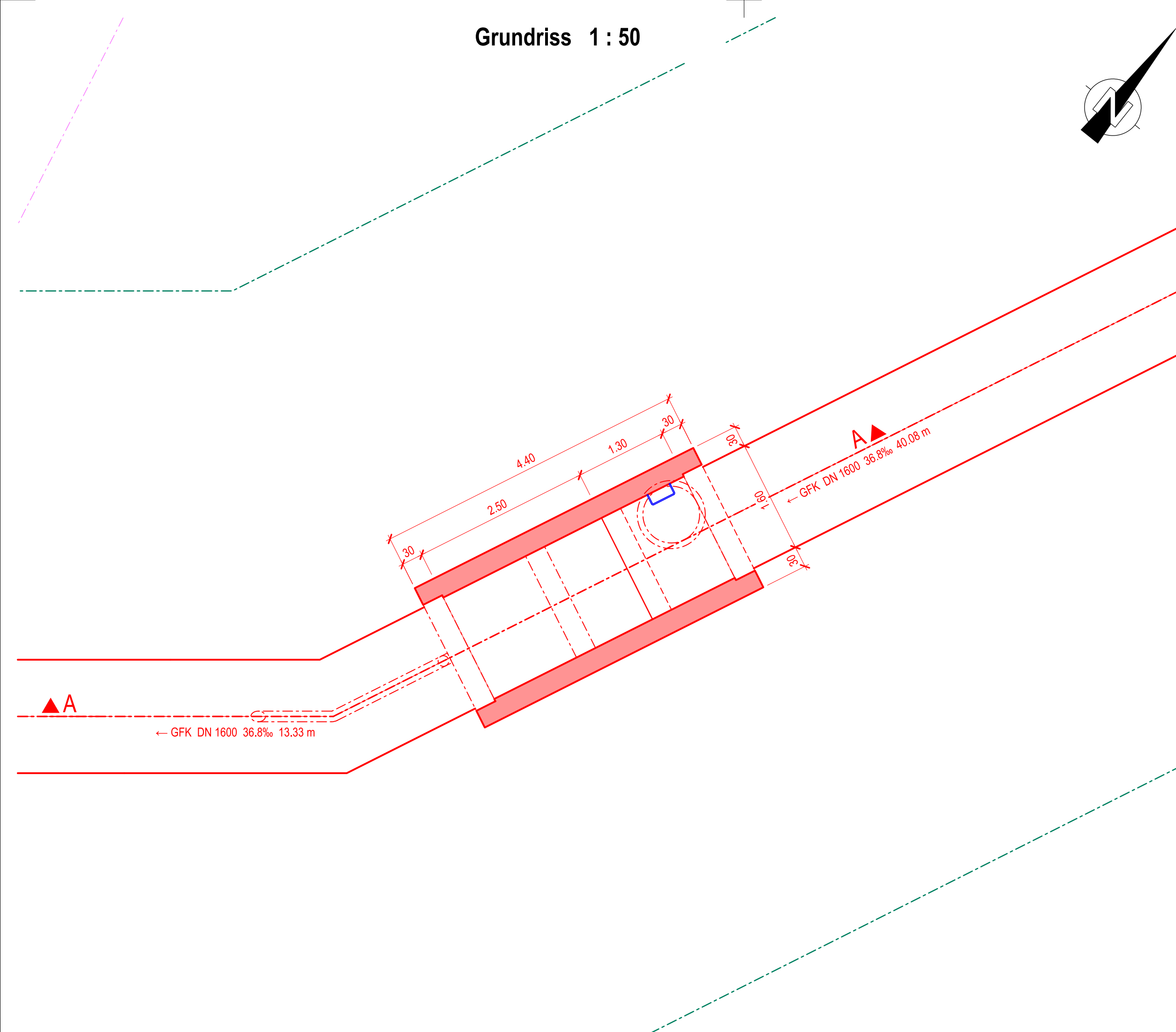
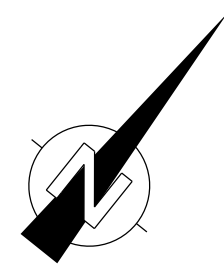
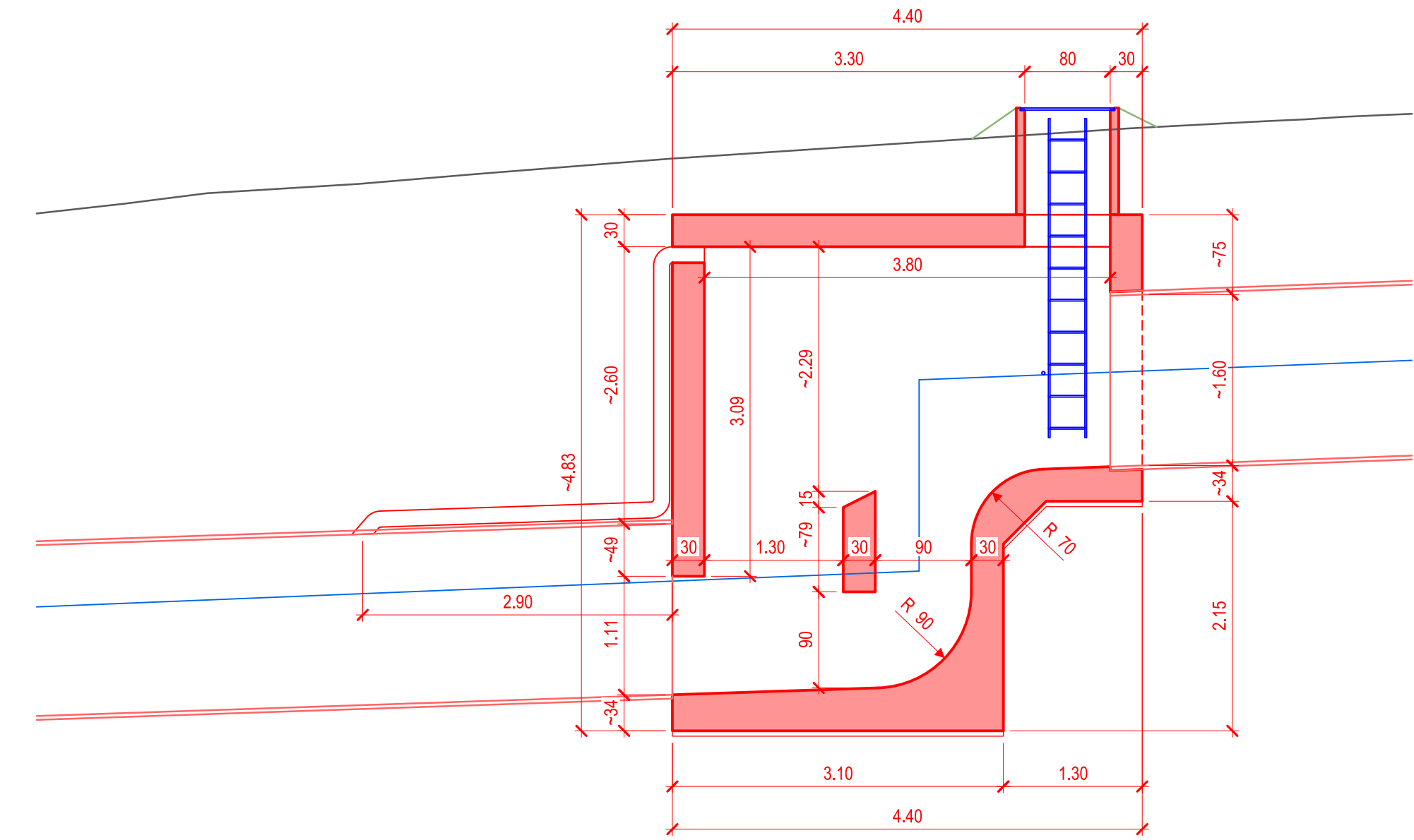


Grundriss 1 : 50



Schnitt A - A 1:50



Horizont = 462.00 m ü. M.



Oberingenieurkreis III
Tiefbauamt
des Kantons Bern

Ille arrondissement
d'ingénieur en chef
Office des ponts et
chaussées
du canton de Berne

Wasserbauplan
Beilage 2.4-4

Gemeinde	Ins	Datum Dossier	13.05.2022
Erfüllungspflichtiger	Gemeinde Ins	Revidiert	
Gewässernummer	73321	Projektnummer	20389
Gewässer	Dorfbach	Plandatum	13.05.2022
Plan-Nr.	20389.33_904	Format	60 x 84

Wasserbauplan Dorfbach, Ins

Bauprojekt

Unterlage: Detailplan Fallschacht / Auslaufbauwerk 1 : 50

Teilaufgabe

Projektverfassende
Gruner Schweiz AG
Industriestrasse 1
CH-3052 Zollikofen
T +41 31 544 24 24
zollikofen@gruner.ch

Wasserbauplan genehmigung :

Revisionen	Datum	Gez.	Gep.	Visiert
- Erstellt	13.05.2022	caya/hans	stfa	stfa
A				
B				
C				