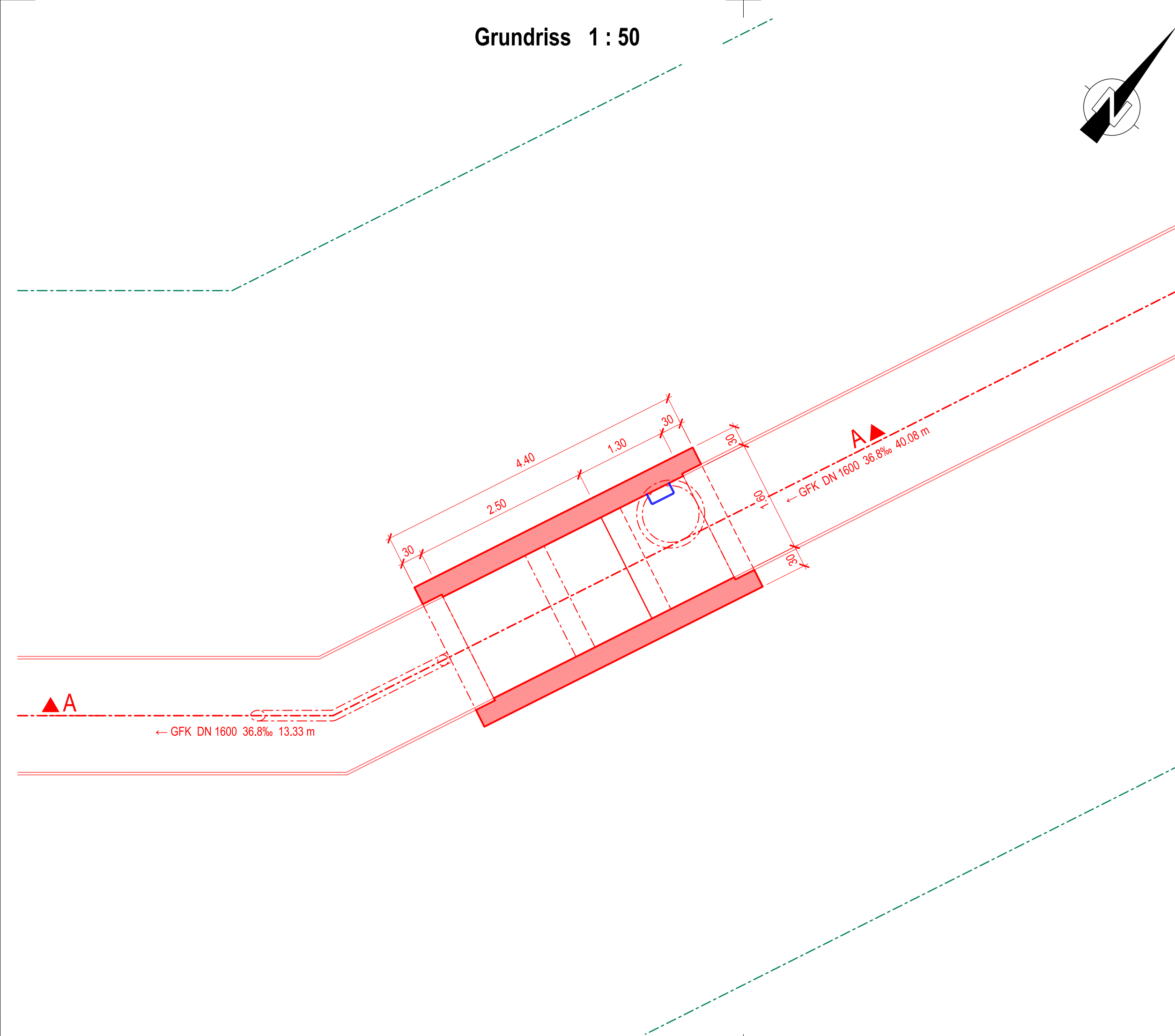
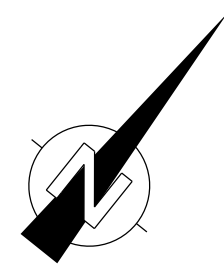
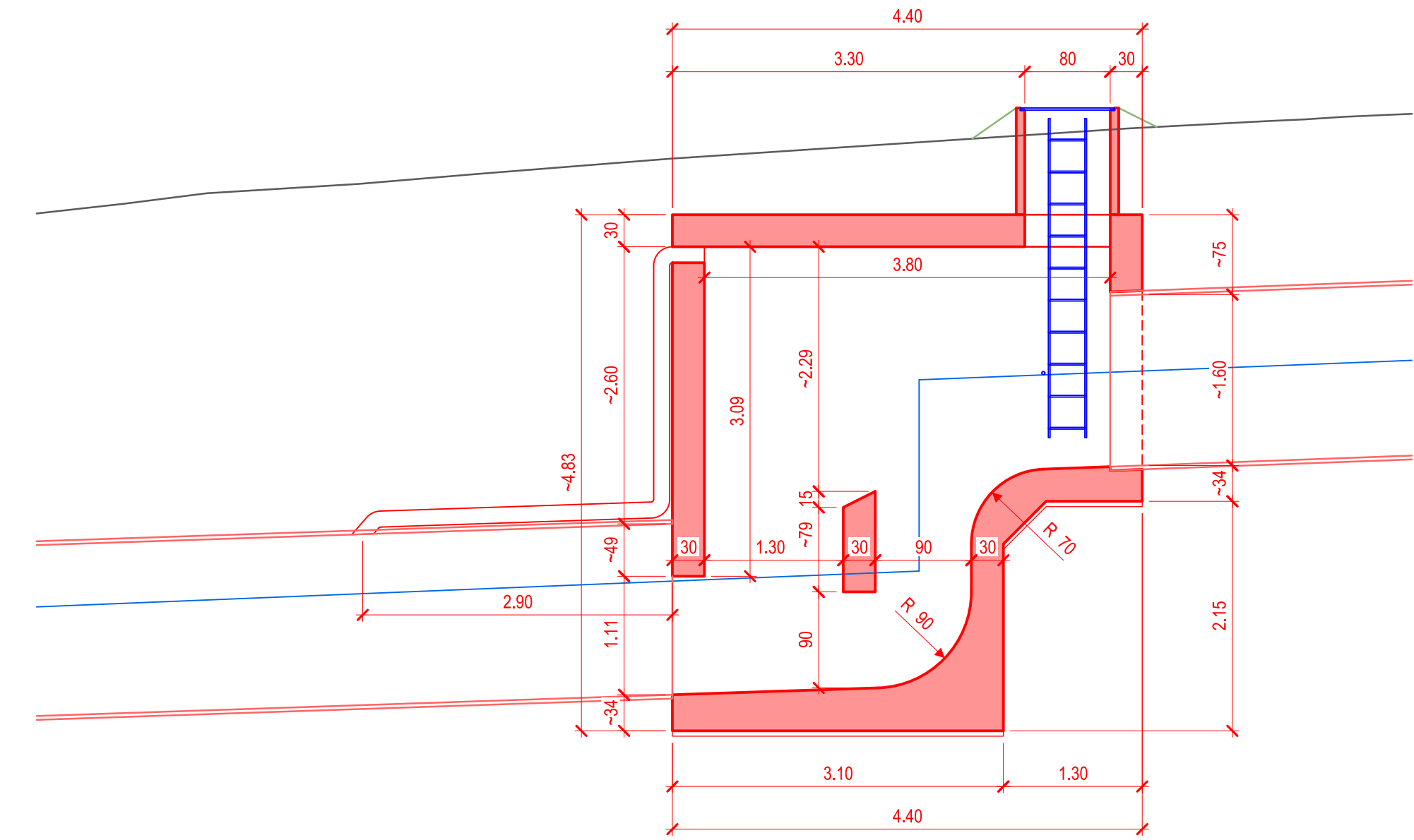


Grundriss 1 : 50



Schnitt A - A 1:50



Horizont = 462.00 m ü. M.



Oberingenieurkreis III
Tiefbauamt
des Kantons Bern

Ille arrondissement
d'Ingénieur en chef
Office des ponts et
chaussées
du canton de Berne

Wasserbauplan
Beilage 2.4-4

Gemeinde	Ins	Datum Dossier	12.08.2020
Erfüllungspflichtiger	Gemeinde Ins	Revidiert	
Gewässernummer	73321	Projektnummer	20389
Gewässer	Dorfbach	Plandatum	12.08.2020
Plan-Nr.	20389.33_904	Format	60 x 84

Wasserbauplan Dorfbach, Ins
Bauprojekt

Auflage

Unterlage: Detailplan Fallschacht / Auslaufbauwerk 1 : 50

Projektverfassende
Basler & Hofmann
Ingenieure, Planer und Berater
Industriestrasse 1, CH-3052 Zollikofen
T +41 31 544 24 24
www.baslerhofmann.ch

Wasserbauplan genehmigung :

Revisionen	Datum	Gez.	Gep.	Visiert
- Erstellt	26.03.2020	fab	fas	daz
A				
B				
C				