

Überbauungsordnung

Abbaugelände "BIM HEILIGE BOUM" Müntschemier und Ins

Überbauungsplan

Profile 1:1'000

Bestandteile der Überbauungsordnung

- Überbauungsvorschriften
- Überbauungsplan, Situation 1:1'000
- Endgestaltungsplan, Situation 1:1'000

Weitere Beilagen

- Technischer Bericht
- Gestaltungskonzept für den Endzustand

Exemplar für die Mitwirkung

Genehmigungsvermerke Gemeinde Ins

Öffentliche Mitwirkung vom:
Vorprüfung vom:

Publikation im Amtsblatt am:
Publikation im Anzeiger Aarberg am:
Öffentlich Auflage vom:
Einspracheverhandlungen am:
Rechtsverfahren
Erledigte Einsprachen

Beschlossen durch den Gemeinderat am:

Namens der Einwohnergemeinde
Präsident: Sekretär:

Die Richtigkeit dieser Angaben bescheinigt:
Ins, den

Genehmigt durch das Amt für Gemeinden und Raumordnung

Genehmigungsvermerke Gemeinde Müntschemier

Öffentliche Mitwirkung vom:
Vorprüfung vom:

Publikation im Amtsblatt am:
Publikation im Anzeiger Aarberg am:
Öffentlich Auflage vom:
Einspracheverhandlungen am:
Rechtsverfahren
Erledigte Einsprachen

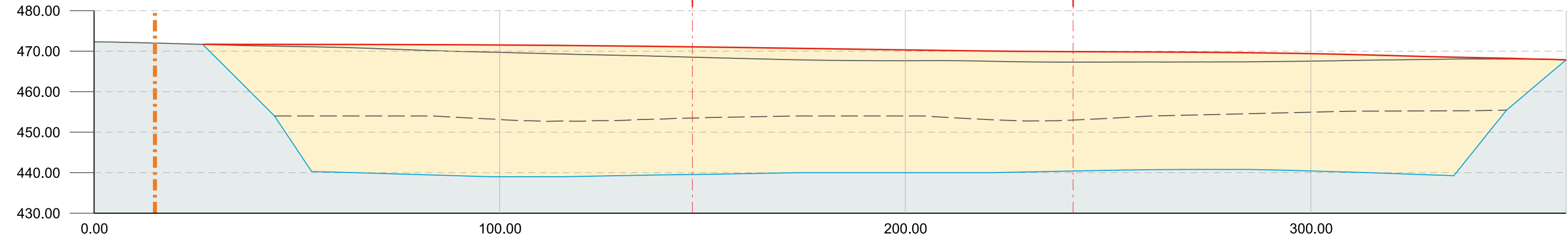
Beschlossen durch den Gemeinderat am:

Namens der Einwohnergemeinde
Präsident: Sekretär:

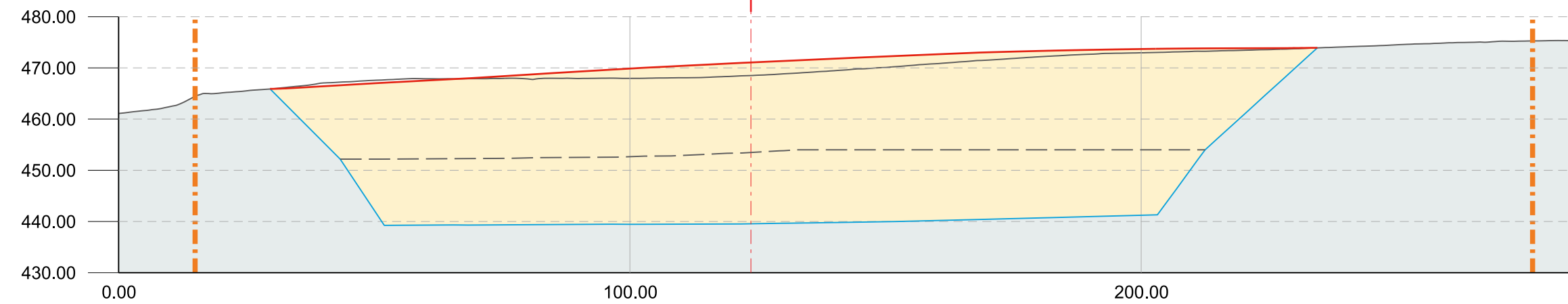
Die Richtigkeit dieser Angaben bescheinigt:
Müntschemier, den

Genehmigt durch das Amt für Gemeinden und Raumordnung

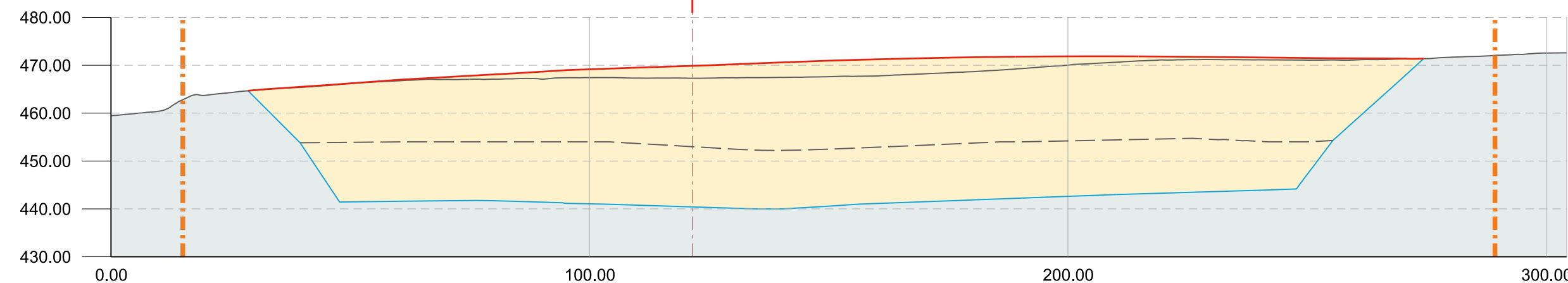
Profil A - A'



Profil B - B'



Profil C - C'



Genehmigungsinhalte

- Perimeter UeO
- Terrain Endgestaltung

Orientierende Inhalte

- Terrain bestehend
- Abbausohle
- Oberkante Kies
- Lage der Profile