

NACHTRÄGLICHE AUFLAGE

Einwohnergemeinde Ins

Revision Ortsplanung

Publikation im Amtsblatt vom: 19.06.2019
Publikation im amtl. Anzeiger vom: 21.06.2019
nachträgliche Auflage vom: 21.06 - 29.07.2019

nachträgliche Auflage

Die nachträglichen Änderungen im Zonenplan 1 Siedlung umfassen:

- Änderung 1 «Lüscherzweg»
- Änderung 2 «Eichmatte»
- Änderung 3 «Pfruend-Ischlag»
- Änderung 4 «Breiten»
- Änderung 5 «A der Bahnhofstr.»
- Änderung 6 «Bandrain»
- Änderung 7 «Rämismatte»
- Änderung 8 «Rebstockweg»

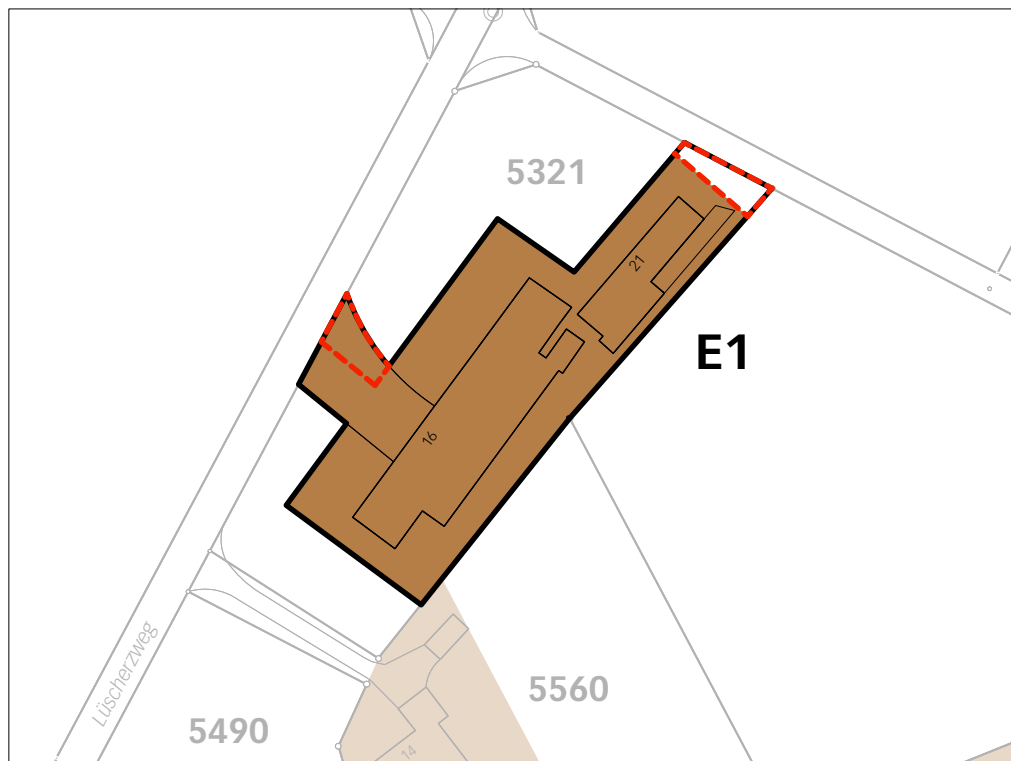
Juni 2019

ins/op-revision/4/Änderungen nach Auflage/4596_nachträgliche
Auflage_190617/kw

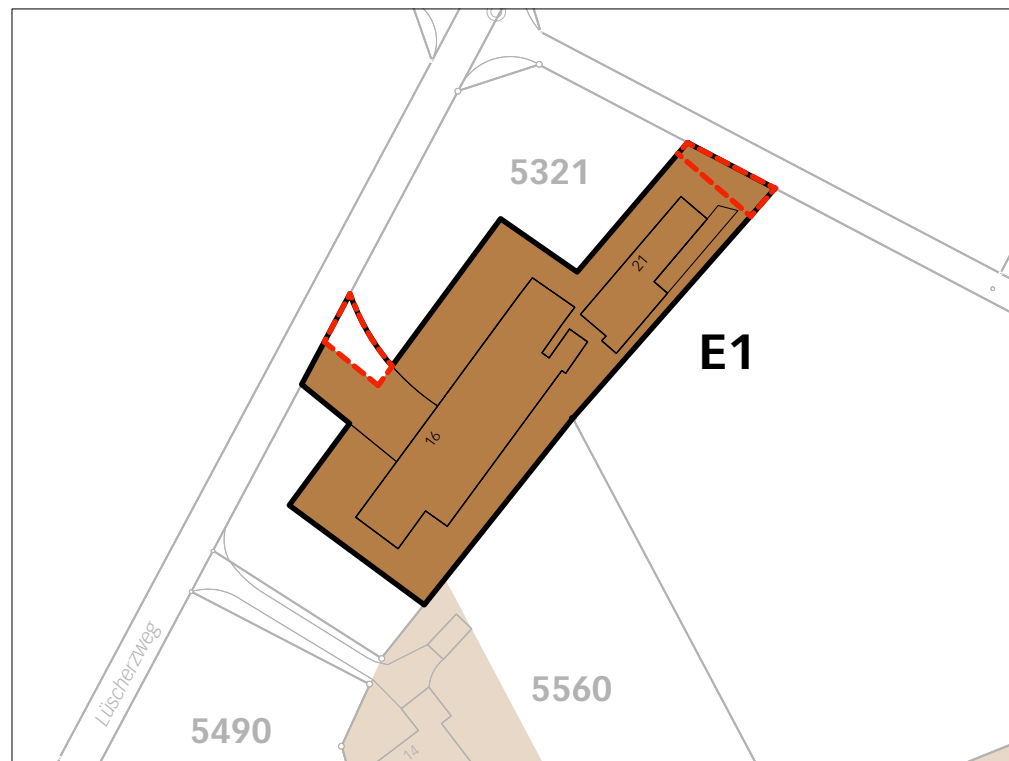
Anpassungen im Zonenplan gemäss Beschluss Gemeindeversammlung vom 14. Juni 2019

Änderung 1 «Lüscherzweg»; Massstab 1:1000


alter Zustand: Stand Auflage



neuer Zustand: Stand Beschlussfassung / nachträgliche Auflage



Legende



Perimeter E1



Perimeter der Zonenplananpassung



Kernzone A KA



Landwirtschaftzone

E1 (alt) / E1 (neu)

alt: 1447 m²

neu: 1447 m²

Differenz: 0 m²

Anpassungen im Zonenplan gemäss Beschluss Gemeindeversammlung vom 14. Juni 2019

Änderung 2 «Eichmatte»; Masstab 1:2000


alter Zustand: Stand Auflage



neuer Zustand: Stand Beschlussfassung / nachträgliche Auflage



Legende



Perimeter E10



Perimeter der Zonenplananpassung



Erhaltungszone EZ



Landwirtschaftszone LWZ

E10 (alt) / E10 (neu)

alt: 6367 m²

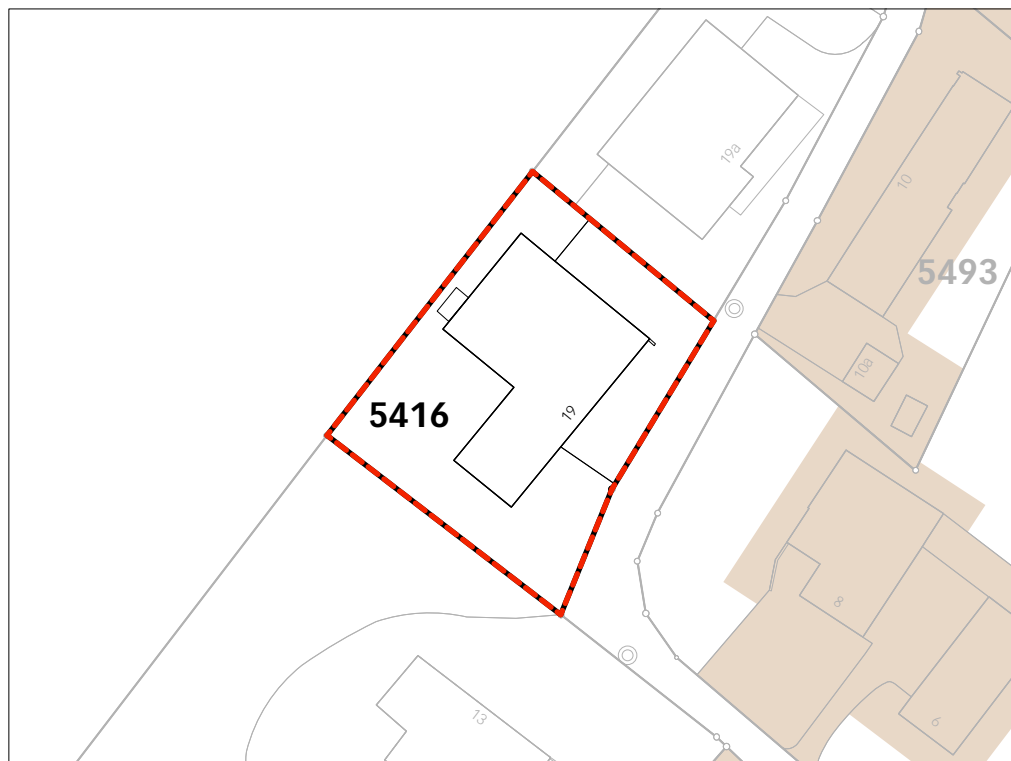
neu: 6367 m²

Differenz: 0 m²

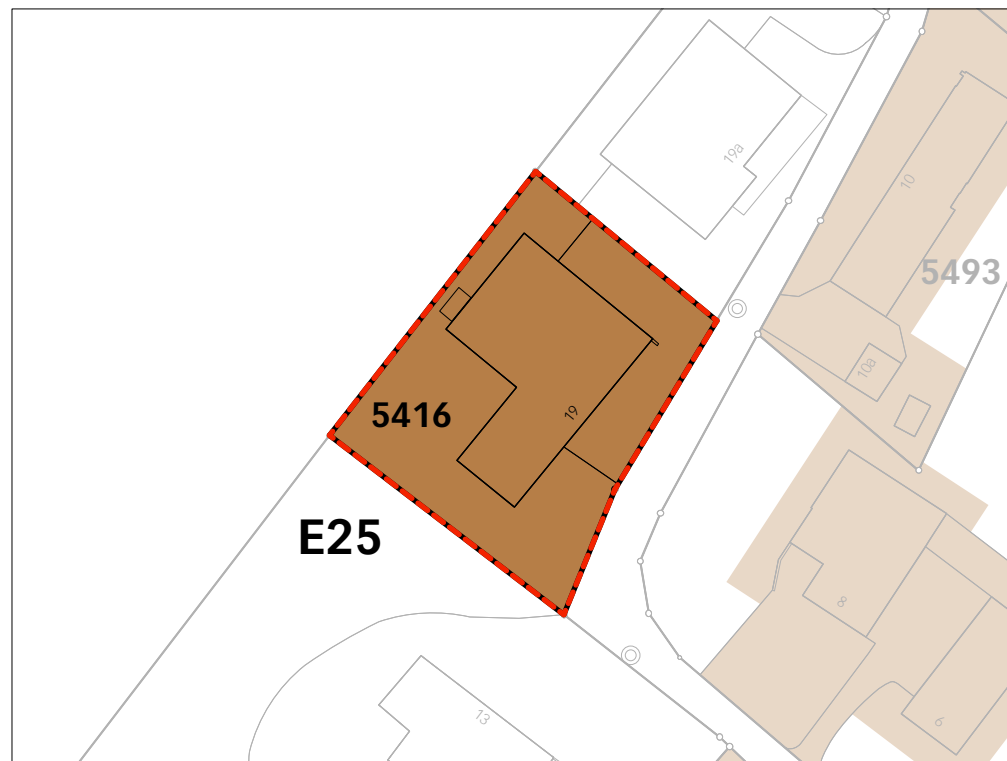
Anpassungen im Zonenplan gemäss Beschluss Gemeindeversammlung vom 14. Juni 2019

Änderung 3 «Pfreund-Ischlag»; Massstab 1:1000


alter Zustand: Stand Auflage



neuer Zustand: Stand Beschlussfassung / nachträgliche Auflage



Legende



Perimeter E25



Perimeter der Zonenplananpassung



Kernzone A KA



Landwirtschaftzone LWZ

(alt) / E25 (neu)

alt: 0 m²

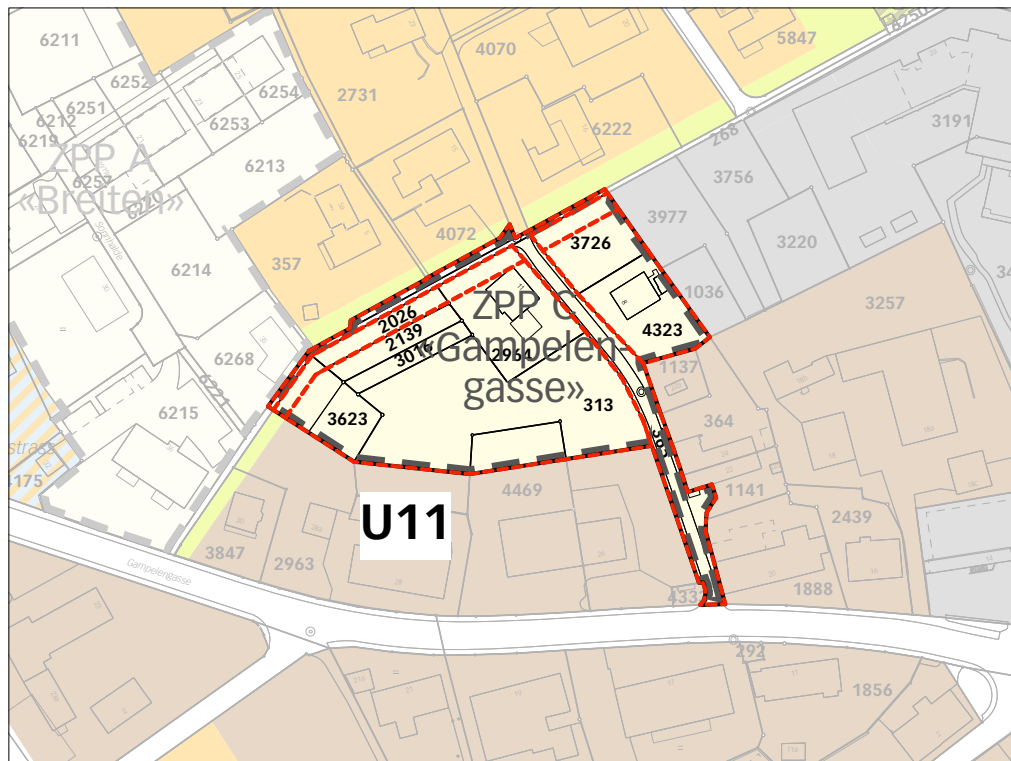
neu: 1491 m²

Differenz: +1491 m²

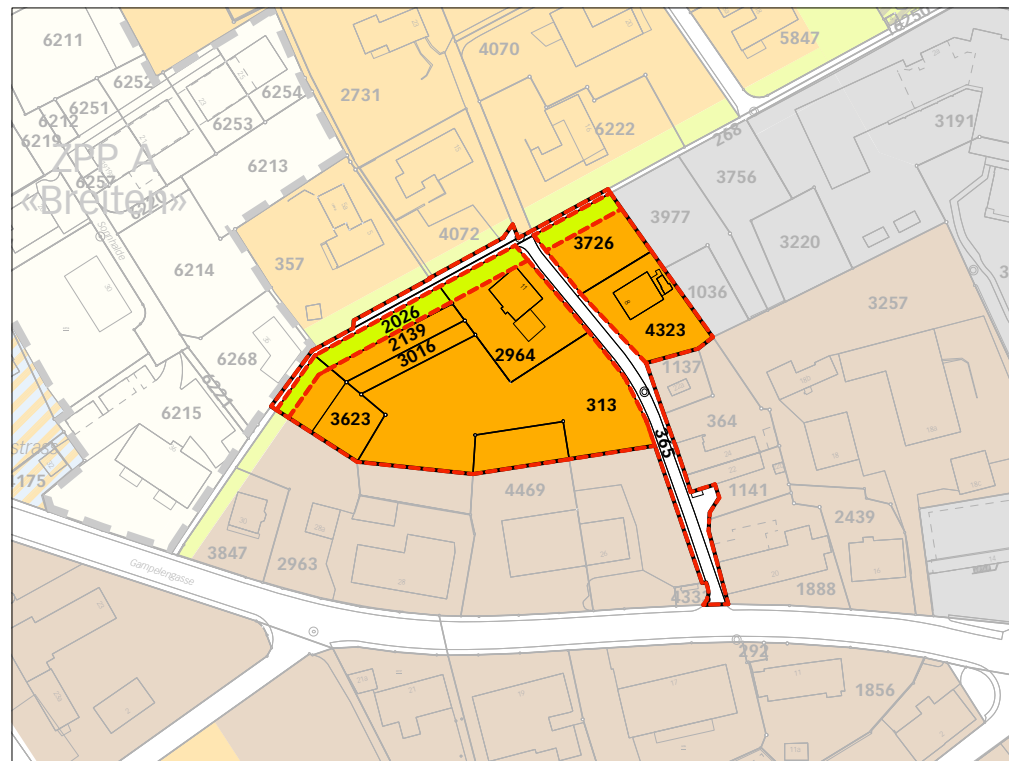
Anpassungen im Zonenplan gemäss Beschluss Gemeindeversammlung vom 14. Juni 2019

Änderung 4 «Breiten»; Massstab 1:2000







alter Zustand: Stand Auflage



neuer Zustand: Stand Beschlussfassung / nachträgliche Auflage



Legende

- | | | | |
|--|----------------------------------|---|-------------------|
|  | Perimeter U11 |  | Grünzone GrZ |
|  | Perimeter der Zonenplananpassung |  | Verkehrsfläche Vf |
|  | Zone mit Planungspflicht ZPP | | |
|  | Wohnzone W2 | | |

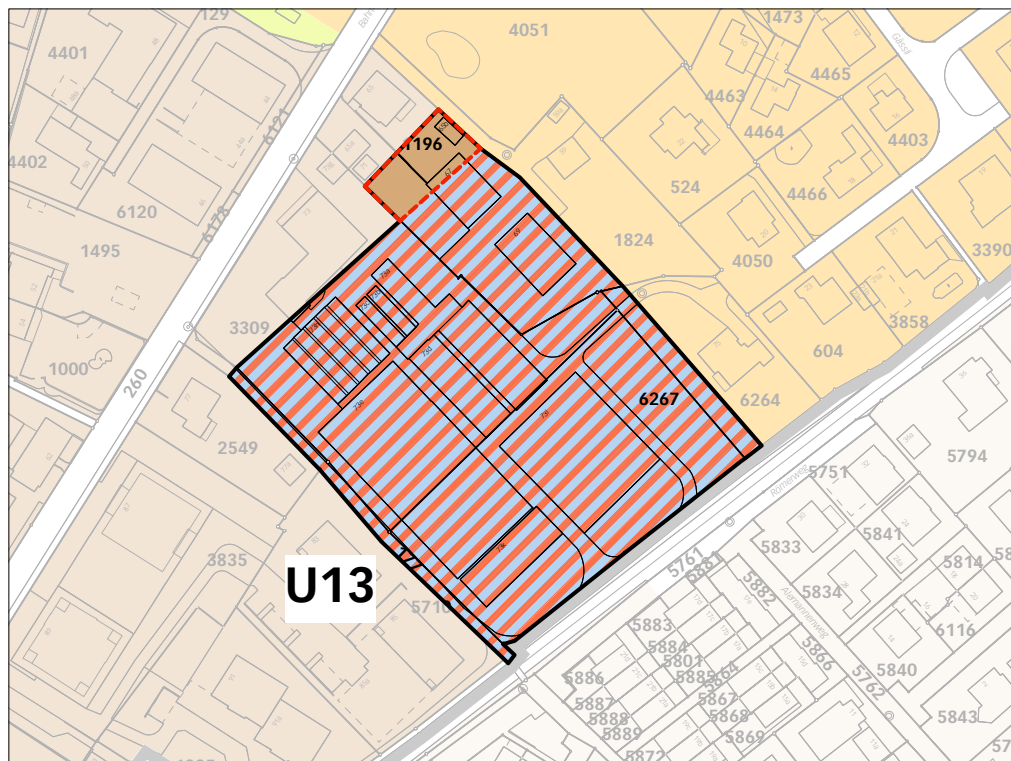
U11 (alt) / U11 (neu)

alt: 5483 m² ZPP
 neu: 5483 m² (4110 m² W2 / 485 m² GrZ / 888 m² Vf)
 Differenz: 0 m²

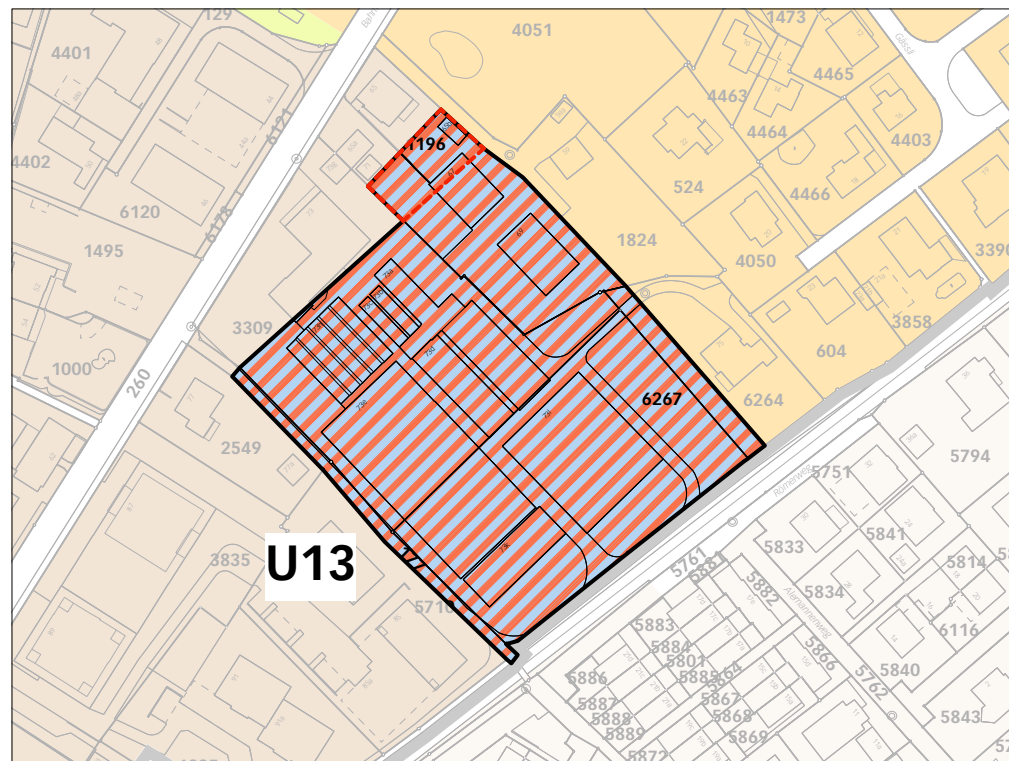
Anpassungen im Zonenplan gemäss Beschluss Gemeindeversammlung vom 14. Juni 2019

Änderung 5 «A der Bahnhofstr.»; Massstab 1:2000

alter Zustand: Stand Auflage



neuer Zustand: Stand Beschlussfassung / nachträgliche Auflage



Legende

-  Perimeter U13
-  Perimeter der Zonenplananpassung
-  Kernzone A KA
-  Mischzone 3 M3

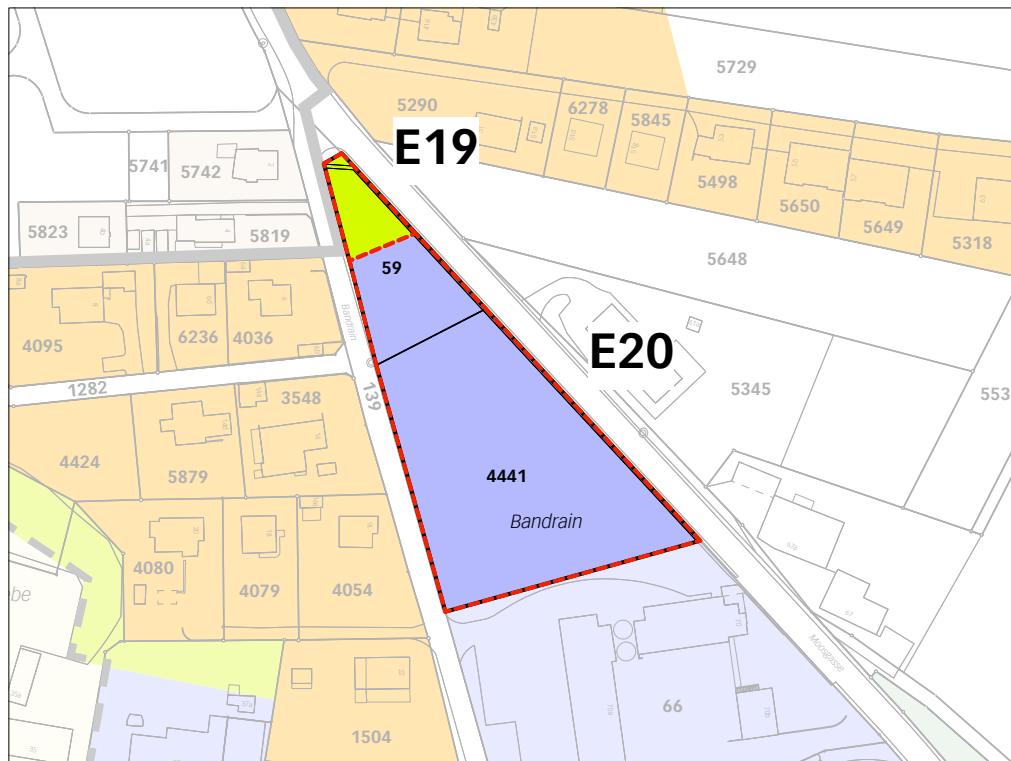
U13 (alt) / U13 (neu)

alt: 10005 m² (401 m² KA / 9604 m² M3)
neu: 10005 m² M3
Differenz: 0 m²

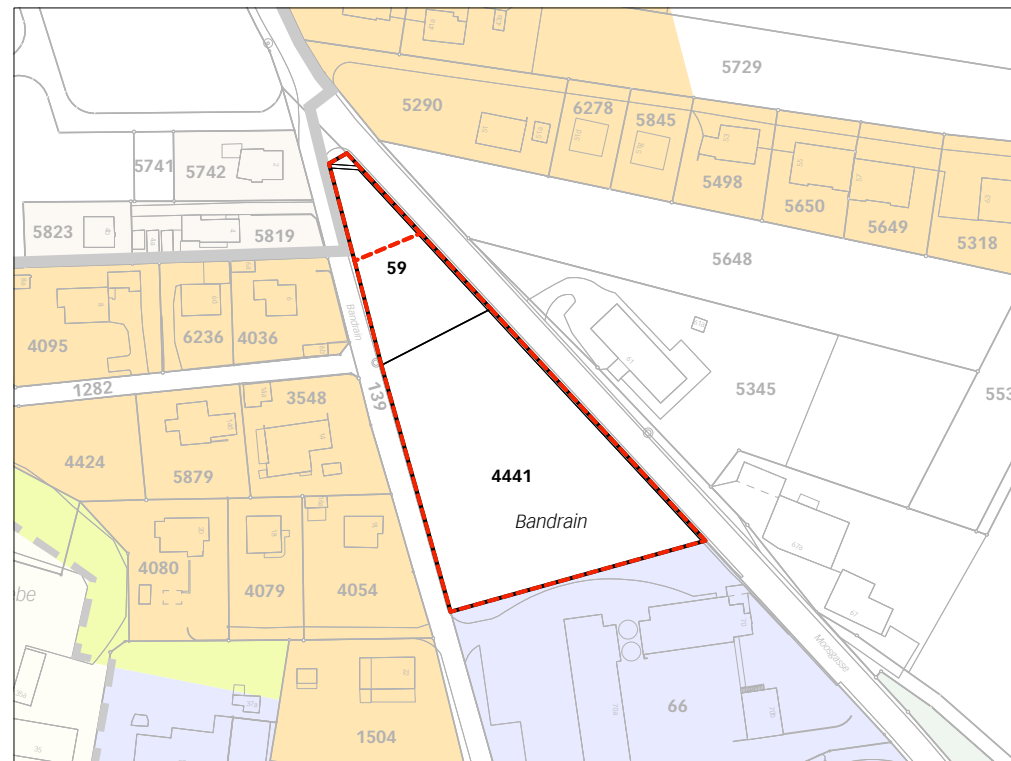
Anpassungen im Zonenplan gemäss Beschluss Gemeindeversammlung vom 14. Juni 2019

Änderung 6 «Bandrain»; Masstab 1:2000

alter Zustand: Stand Auflage



neuer Zustand: Stand Beschlussfassung / nachträgliche Auflage



Legende

- Perimeter E19 / E20
- Perimeter der Zonenplananpassung
- Arbeitszone A
- Grünzone GrZ
- Landwirtschaftzone

E19 (alt) / (neu)

alt: 326 m²
 neu: 0 m²
 Differenz: -326 m²

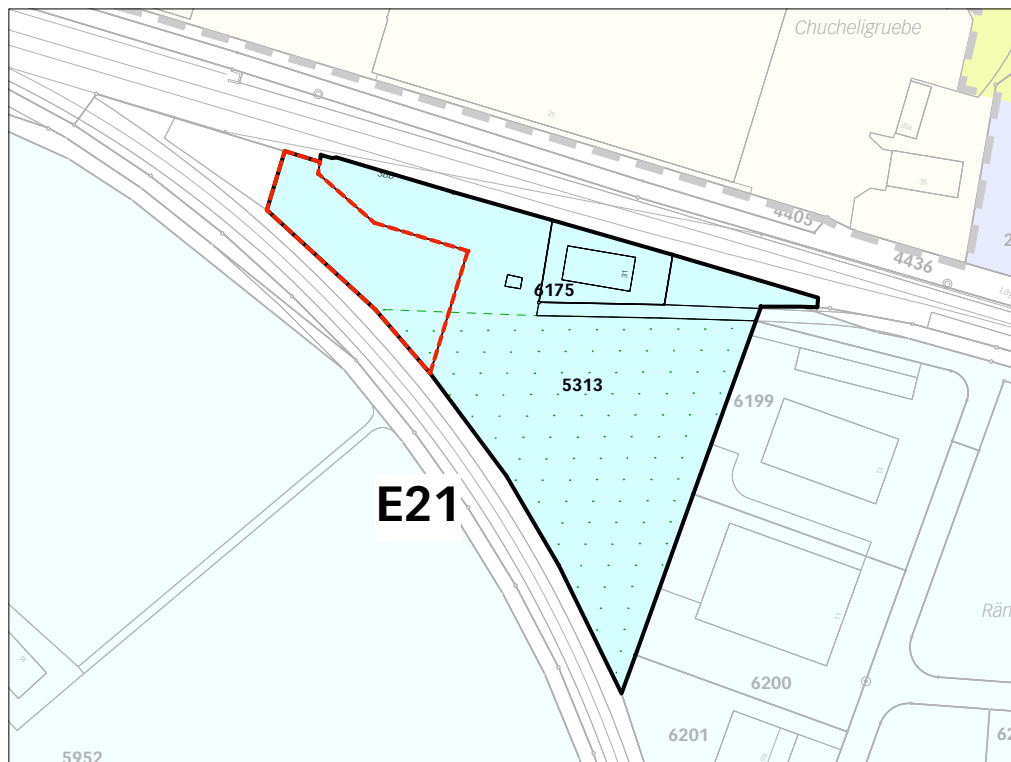
E20 (alt) / (neu)

alt: 4378 m²
 neu: 0 m²
 Differenz: -4378 m²

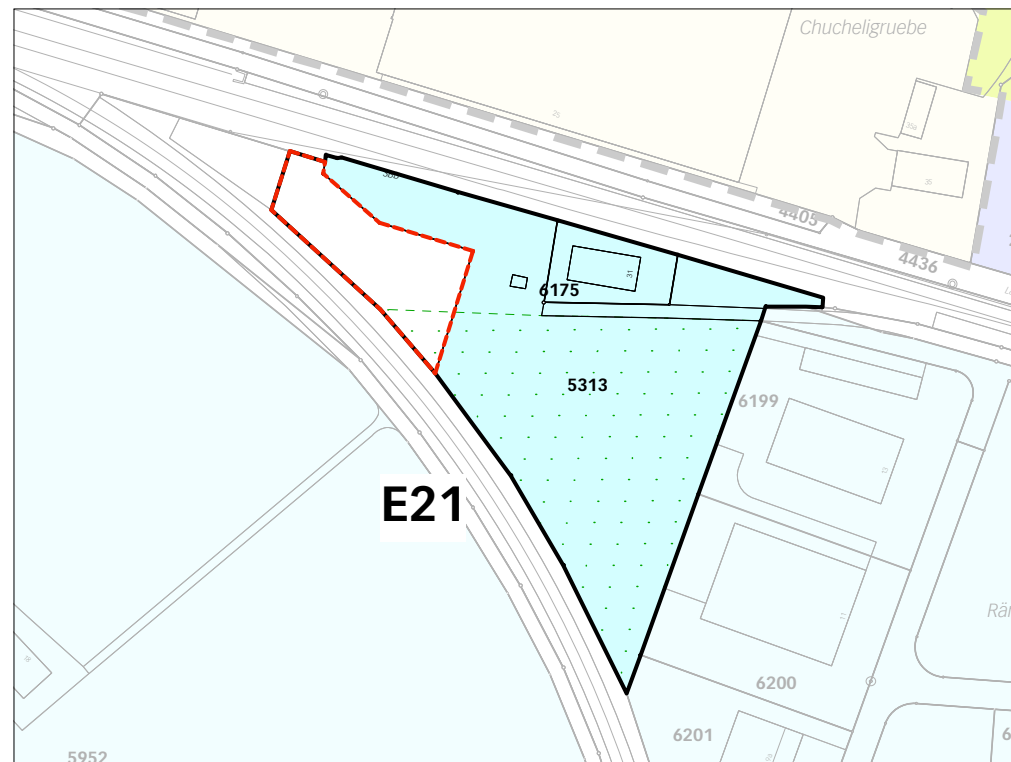
Anpassungen im Zonenplan gemäss Beschluss Gemeindeversammlung vom 14. Juni 2019

Änderung 7 «Rämismatte»; Masstab 1:2000


alter Zustand: Stand Auflage



neuer Zustand: Stand Beschlussfassung / nachträgliche Auflage



Legende



Perimeter E21



Perimeter der Zonenplananpassung



Arbeitszone B



Landwirtschaftzone

E21 (alt) / E21 (neu)

alt: 7863 m²

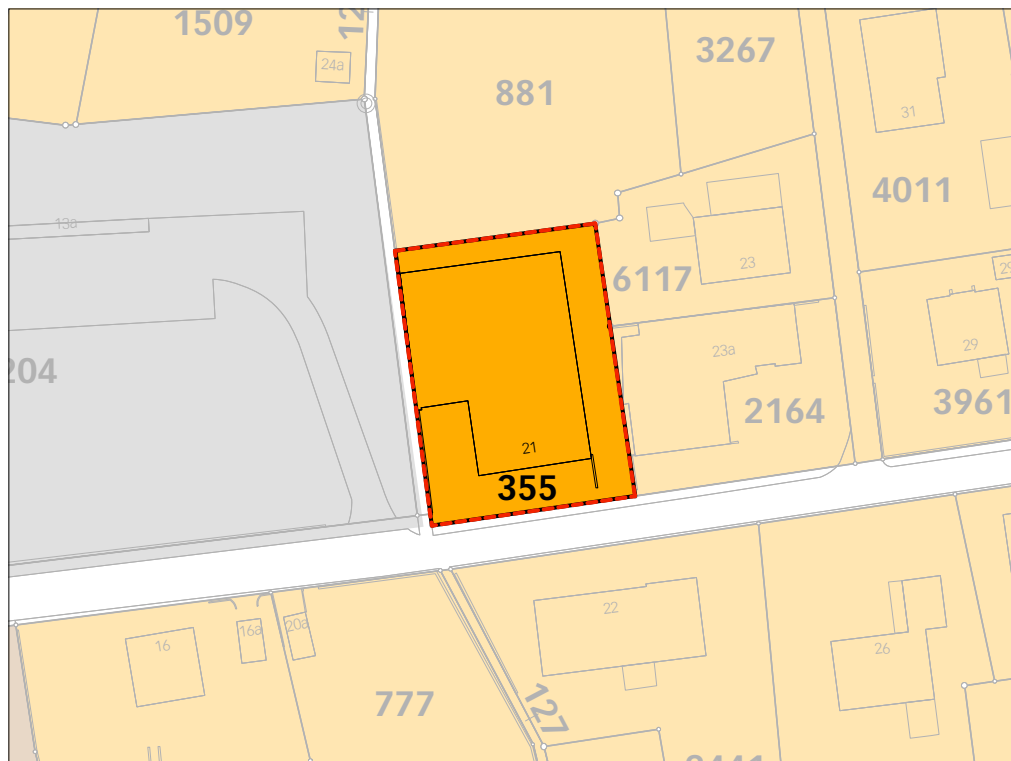
neu: 6676 m²

Differenz: -1187 m²

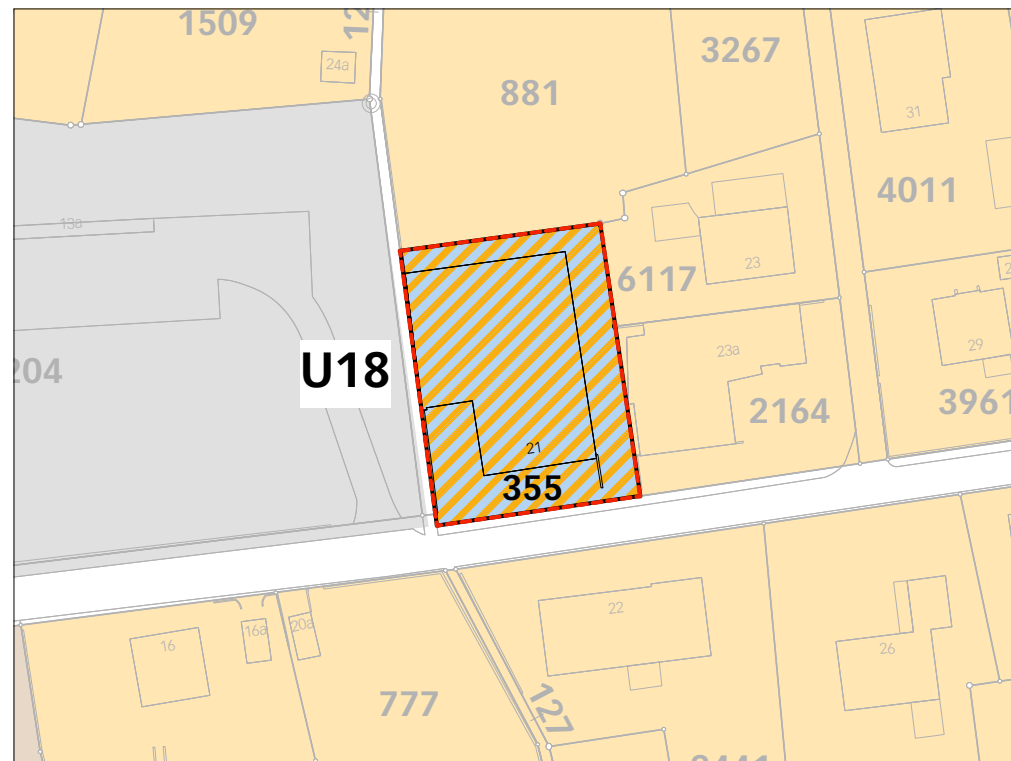
Anpassungen im Zonenplan gemäss Beschluss Gemeindeversammlung vom 14. Juni 2019

Änderung 8 «Rebstockweg»; Massstab 1:1000


alter Zustand: Stand Auflage



neuer Zustand: Stand Beschlussfassung / nachträgliche Auflage



Legende



Perimeter E18



Perimeter der Zonenplananpassung



Wohnzone W2



Mischzone 2 M2

(alt) / U18 (neu)

alt: 984 m² (Wohnzone W2)
neu: 984 m² (Mischzone 2 M2)
Differenz: 0 m²